

Филиал публично-правовой компании "Роскадастр" по Республике Дагестан

полное наименование органа регистрации прав

Выписка из Единого государственного реестра недвижимости об объекте недвижимости

Сведения о характеристиках объекта недвижимости

На основании запроса от 04.03.2023, поступившего на рассмотрение 05.03.2023, сообщаем, что согласно записям Единого государственного реестра недвижимости:

Раздел 1 Лист 1

Сооружение			
вид объекта недвижимости			
Лист № 1 раздела 1	Всего листов раздела 1: 2	Всего разделов: 4	Всего листов выписки: 228
06.03.2023г. № КУВИ-001/2023-55284358			
Кадастровый номер:	05:01:000000:1513		
Номер кадастрового квартала:	05:01:000000		
Дата присвоения кадастрового номера:	25.06.2020		
Ранее присвоенный государственный учетный номер:	данные отсутствуют		
Местоположение:	Республика Дагестан, Бабаюртовский р-он, с. Адиль-Янгиюрт		
Площадь:	данные отсутствуют		
Основная характеристика (для сооружения):	тип	значение	единица измерения
	протяженность	21998	в метрах
Назначение:	7.7. сооружения трубопроводного транспорта		
Наименование:	Газификация с. Адильянгиюрт Бабаюртовского района Республики Дагестан		
Количество этажей, в том числе подземных этажей:	данные отсутствуют		
Год ввода в эксплуатацию по завершении строительства:	данные отсутствуют		
Год завершения строительства:	1997		
Кадастровая стоимость, руб.:	не определена		
Кадастровые номера иных объектов недвижимости, в пределах которых расположен объект недвижимости:	05:01:000103:226, 05:01:000003:864, 05:01:000003:816, 05:01:000003:467, 05:01:000003:1808, 05:01:000003:1387, 05:01:000003:1222, 05:01:000003:1819, 05:01:000003:1067, 05:01:000003:1809, 05:01:000003:1820, 05:01:000003:1059, 05:01:000003:1255, 05:01:000003:1261, 05:01:000003:1228, 05:01:000003:1219, 05:01:000003:809, 05:01:000003:1513, 05:01:000003:1744, 05:01:000003:1764, 05:01:000003:1218, 05:01:000003:1231, 05:01:000003:298, 05:01:000003:263, 05:01:000003:642, 05:01:000003:1223, 05:01:000003:1257, 05:01:000003:219, 05:01:000003:1784, 05:01:000003:1060, 05:01:000103:216, 05:01:000003:819, 05:01:000003:1249, 05:01:000003:798, 05:01:000003:825, 05:01:000103:227		
Кадастровые номера помещений, машино-мест, расположенных в здании или сооружении:	данные отсутствуют		
Кадастровые номера объектов недвижимости, из которых образован объект недвижимости:	данные отсутствуют		



ДОКУМЕНТ ПОДПИСАН
ЭЛЕКТРОННОЙ ПОДПИСЬЮ


Сертификат: 3094B7974B3CA8E1F07A347CFAD6FA78

Владелец: ФЕДЕРАЛЬНАЯ СЛУЖБА ГОСУДАРСТВЕННОЙ
РЕГИСТРАЦИИ, КАДАСТРА И КАРТОГРАФИИ
Действителен: с 17.05.2022 по 10.08.2023

полное наименование должности


инициалы, фамилия

Сооружение			
вид объекта недвижимости			
Лист № 2 раздела 1	Всего листов раздела 1: 2	Всего разделов: 4	Всего листов выписки: 228
06.03.2023г. № КУВИ-001/2023-55284358			
Кадастровый номер:		05:01:000000:1513	
Кадастровые номера образованных объектов недвижимости:		данные отсутствуют	
Сведения о включении объекта недвижимости в состав предприятия как имущественного комплекса:		данные отсутствуют	
Сведения о включении объекта недвижимости в состав единого недвижимого комплекса:		данные отсутствуют	
Виды разрешенного использования:		данные отсутствуют	
Сведения о включении объекта недвижимости в реестр объектов культурного наследия:		данные отсутствуют	
Сведения о кадастровом инженере:		созданием сооружения, расположенного по адресу: Республика Дагестан, Бабаюртовский р-н, с. Адиль-Янгиюрт.	
Статус записи об объекте недвижимости:		Сведения об объекте недвижимости имеют статус "актуальные"	
Особые отметки:		Сведения, необходимые для заполнения разделов: 6 - Сведения о частях объекта недвижимости; 7 - Перечень помещений, машино-мест, расположенных в здании, сооружении; 8 - План расположения помещения, машино-места на этаже (плане этажа), отсутствуют.	
Получатель выписки:		Халилов Темирхан Магомедович, действующий(ая) на основании документа "" Минимущество Дагестана	

полное наименование должности	 ДОКУМЕНТ ПОДПИСАН ЭЛЕКТРОННОЙ ПОДПИСЬЮ Сертификат: 3094B7974B3CA8E1F07A347CFAD6FA78 Владелец: ФЕДЕРАЛЬНАЯ СЛУЖБА ГОСУДАРСТВЕННОЙ РЕГИСТРАЦИИ, КАДАСТРА И КАРТОГРАФИИ Действителен: с 17.05.2022 по 10.08.2023	инициалы, фамилия

Выписка из Единого государственного реестра недвижимости об объекте недвижимости
Сведения о зарегистрированных правах

Сооружение			
вид объекта недвижимости			
Лист № 1 раздела 2		Всего листов раздела 2: 1	Всего разделов: 4
Всего листов выписки: 228			
06.03.2023г. № КУВИ-001/2023-55284358			
Кадастровый номер:		05:01:000000:1513	
1	Правообладатель (правообладатели):	1.1	Республика Дагестан
	Сведения о возможности предоставления третьим лицам персональных данных физического лица:	1.1.1	данные отсутствуют
2	Вид, номер, дата и время государственной регистрации права:	2.1	Собственность 05:01:000000:1513-05/095/2020-1 25.06.2020 19:15:03
3	Сведения об осуществлении государственной регистрации сделки, права без необходимого в силу закона согласия третьего лица, органа:	3.1	данные отсутствуют
4	Ограничение прав и обременение объекта недвижимости:	не зарегистрировано	
5	Договоры участия в долевом строительстве:	не зарегистрировано	
6	Заявленные в судебном порядке права требования:	данные отсутствуют	
7	Сведения о возможности предоставления третьим лицам персональных данных физического лица	данные отсутствуют	
8	Сведения о возражении в отношении зарегистрированного права:	данные отсутствуют	
9	Сведения о наличии решения об изъятии объекта недвижимости для государственных и муниципальных нужд:	данные отсутствуют	
10	Сведения о невозможности государственной регистрации без личного участия правообладателя или его законного представителя:	данные отсутствуют	
11	Правопритязания и сведения о наличии поступивших, но не рассмотренных заявлений о проведении государственной регистрации права (перехода, прекращения права), ограничения права или обременения объекта недвижимости, сделки в отношении объекта недвижимости:	отсутствуют	

полное наименование должности	 ДОКУМЕНТ ПОДПИСАН ЭЛЕКТРОННОЙ ПОДПИСЬЮ Сертификат: 3094B7974B3CA8E1F07A347CFAD6FA78 Владелец: ФЕДЕРАЛЬНАЯ СЛУЖБА ГОСУДАРСТВЕННОЙ РЕГИСТРАЦИИ, КАДАСТРА И КАРТОГРАФИИ Действителен: с 17.05.2022 по 10.08.2023	инициалы, фамилия

Выписка из Единого государственного реестра недвижимости об объекте недвижимости

Описание местоположения объекта недвижимости

Сооружение

вид объекта недвижимости

Лист № 1 раздела 5

Всего листов раздела 5: 1

Всего разделов: 4

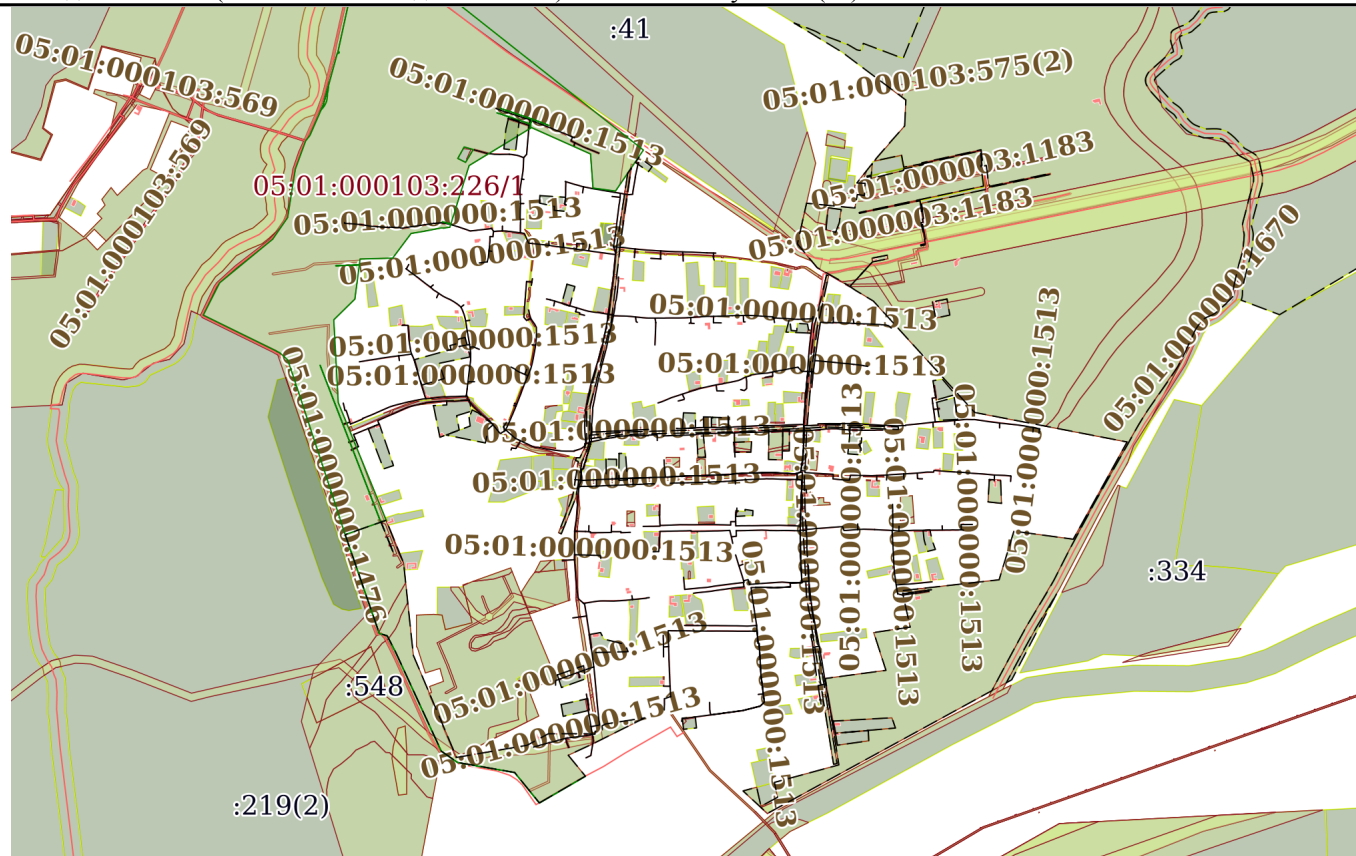
Всего листов выписки: 228

06.03.2023г. № КУВИ-001/2023-55284358

Кадастровый номер:

05:01:000000:1513

Схема расположения объекта недвижимости (части объекта недвижимости) на земельном участке(ах)



Масштаб 1:20000

Условные обозначения:



ДОКУМЕНТ ПОДПИСАН
ЭЛЕКТРОННОЙ ПОДПИСЬЮ

Сертификат: 3094B7974B3CA8E1F07A347CFAD6FA78

Владелец: ФЕДЕРАЛЬНАЯ СЛУЖБА ГОСУДАРСТВЕННОЙ
РЕГИСТРАЦИИ, КАДАСТРА И КАРТОГРАФИИ
Действителен: с 17.05.2022 по 10.08.2023

полное наименование должности

инициалы, фамилия

Выписка из Единого государственного реестра недвижимости об объекте недвижимости

Описание местоположения объекта недвижимости

Сооружение			
вид объекта недвижимости			
Лист № 1 раздела 5.1	Всего листов раздела 5.1: 224	Всего разделов: 4	Всего листов выписки: 228
06.03.2023г. № КУВИ-001/2023-55284358			
Кадастровый номер:		05:01:000000:1513	

1. Сведения о координатах характерных точек контура объекта недвижимости						
Система координат МСК-05						
Номер точки	Координаты, м		Радиус, м	Средняя квадратическая погрешность определения координат характерных точек контура, м	Глубина, высота, м	
	X	Y			H1	H2
1	2	3	4	5	6	7
1	283499.82	274830.58	-	0.1	данные отсутствуют	данные отсутствуют
2	283498.79	274830.24	-	0.1	данные отсутствуют	данные отсутствуют
3	283498.42	274831.2	-	0.1	данные отсутствуют	данные отсутствуют
4	283496.8	274835.45	-	0.1	данные отсутствуют	данные отсутствуют
5	283494.37	274842.09	-	0.1	данные отсутствуют	данные отсутствуют
6	283492.23	274847.77	-	0.1	данные отсутствуют	данные отсутствуют
7	283490.27	274853.24	-	0.1	данные отсутствуют	данные отсутствуют
8	283488.78	274857.22	-	0.1	данные отсутствуют	данные отсутствуют
9	283487.19	274861.36	-	0.1	данные отсутствуют	данные отсутствуют
10	283487.83	274861.55	-	0.1	данные отсутствуют	данные отсутствуют
11	283487.03	274864.23	-	0.1	данные отсутствуют	данные отсутствуют
12	283486.08	274867.08	-	0.1	данные отсутствуют	данные отсутствуют



ДОКУМЕНТ ПОДПИСАН
ЭЛЕКТРОННОЙ ПОДПИСЬЮ

Сертификат: 3094B7974B3CA8E1F07A347CFAD6FA78

Владелец: ФЕДЕРАЛЬНАЯ СЛУЖБА ГОСУДАРСТВЕННОЙ
РЕГИСТРАЦИИ, КАДАСТРА И КАРТОГРАФИИ
Действителен: с 17.05.2022 по 10.08.2023

полное наименование должности

инициалы, фамилия

Сооружение							
вид объекта недвижимости							
Лист № 2 раздела 5.1		Всего листов раздела 5.1: 224		Всего разделов: 4		Всего листов выписки: 228	
06.03.2023г. № КУВИ-001/2023-55284358							
Кадастровый номер:			05:01:000000:1513				
13	283485.12	274870.21	-	0.1	данные отсутствуют	данные отсутствуют	
14	283484.59	274871.65	-	0.1	данные отсутствуют	данные отсутствуют	
15	283483.08	274876.03	-	0.1	данные отсутствуют	данные отсутствуют	
16	283481.3	274881.9	-	0.1	данные отсутствуют	данные отсутствуют	
17	283478.96	274888.73	-	0.1	данные отсутствуют	данные отсутствуют	
18	283477.96	274891.7	-	0.1	данные отсутствуют	данные отсутствуют	
1	283467.39	274877.28	-	0.1	данные отсутствуют	данные отсутствуют	
2	283467.82	274875.97	-	0.1	данные отсутствуют	данные отсутствуют	
3	283469.4	274871.12	-	0.1	данные отсутствуют	данные отсутствуют	
4	283472.16	274862.72	-	0.1	данные отсутствуют	данные отсутствуют	
5	283472.24	274862.47	-	0.1	данные отсутствуют	данные отсутствуют	
1	283477.96	274891.7	-	0.1	данные отсутствуют	данные отсутствуют	
2	283477.82	274892.14	-	0.1	данные отсутствуют	данные отсутствуют	
3	283477.12	274893.91	-	0.1	данные отсутствуют	данные отсутствуют	
4	283475.27	274899.61	-	0.1	данные отсутствуют	данные отсутствуют	
5	283473.09	274906.06	-	0.1	данные отсутствуют	данные отсутствуют	
6	283471.43	274910.97	-	0.1	данные отсутствуют	данные отсутствуют	



ДОКУМЕНТ ПОДПИСАН
ЭЛЕКТРОННОЙ ПОДПИСЬЮ

Сертификат: 3094B7974B3CA8E1F07A347CFAD6FA78

Владелец: ФЕДЕРАЛЬНАЯ СЛУЖБА ГОСУДАРСТВЕННОЙ
РЕГИСТРАЦИИ, КАДАСТРА И КАРТОГРАФИИ
Действителен: с 17.05.2022 по 10.08.2023

полное наименование должности

инициалы, фамилия

Сооружение							
вид объекта недвижимости							
Лист № 3 раздела 5.1		Всего листов раздела 5.1: 224		Всего разделов: 4		Всего листов выписки: 228	
06.03.2023г. № КУВИ-001/2023-55284358							
Кадастровый номер:			05:01:000000:1513				
7	283472.12	274911.21	-	0.1	данные отсутствуют	данные отсутствуют	
8	283468.97	274920.49	-	0.1	данные отсутствуют	данные отсутствуют	
9	283468.24	274920.24	-	0.1	данные отсутствуют	данные отсутствуют	
10	283467.4	274922.73	-	0.1	данные отсутствуют	данные отсутствуют	
1	283462.12	274936.55	-	0.1	данные отсутствуют	данные отсутствуют	
2	283462.22	274936.28	-	0.1	данные отсутствуют	данные отсутствуют	
3	283464.35	274930.55	-	0.1	данные отсутствуют	данные отсутствуют	
4	283467.16	274923.46	-	0.1	данные отсутствуют	данные отсутствуют	
5	283467.4	274922.73	-	0.1	данные отсутствуют	данные отсутствуют	
6	283466.49	274922.41	-	0.1	данные отсутствуют	данные отсутствуют	
7	283453.5	274919.17	-	0.1	данные отсутствуют	данные отсутствуют	
8	283453.3	274919.12	-	0.1	данные отсутствуют	данные отсутствуют	
9	283457.16	274908.26	-	0.1	данные отсутствуют	данные отсутствуют	
10	283458.35	274904.29	-	0.1	данные отсутствуют	данные отсутствуют	
11	283460.72	274897.35	-	0.1	данные отсутствуют	данные отсутствуют	
12	283462.44	274892.16	-	0.1	данные отсутствуют	данные отсутствуют	
13	283463.9	274887.63	-	0.1	данные отсутствуют	данные отсутствуют	



ДОКУМЕНТ ПОДПИСАН
ЭЛЕКТРОННОЙ ПОДПИСЬЮ

Сертификат: 3094B7974B3CA8E1F07A347CFAD6FA78

Владелец: ФЕДЕРАЛЬНАЯ СЛУЖБА ГОСУДАРСТВЕННОЙ
РЕГИСТРАЦИИ, КАДАСТРА И КАРТОГРАФИИ
Действителен: с 17.05.2022 по 10.08.2023

полное наименование должности

инициалы, фамилия

Сооружение							
вид объекта недвижимости							
Лист № 4 раздела 5.1		Всего листов раздела 5.1: 224		Всего разделов: 4		Всего листов выписки: 228	
06.03.2023г. № КУВИ-001/2023-55284358							
Кадастровый номер:			05:01:000000:1513				
14	283465.12	274884.03	-	0.1	данные отсутствуют	данные отсутствуют	
15	283465.34	274883.24	-	0.1	данные отсутствуют	данные отсутствуют	
16	283467.31	274877.53	-	0.1	данные отсутствуют	данные отсутствуют	
17	283467.39	274877.28	-	0.1	данные отсутствуют	данные отсутствуют	
1	283462.12	274936.55	-	0.1	данные отсутствуют	данные отсутствуют	
2	283458.16	274946.6	-	0.1	данные отсутствуют	данные отсутствуют	
3	283455.13	274955.29	-	0.1	данные отсутствуют	данные отсутствуют	
4	283452.88	274960.68	-	0.1	данные отсутствуют	данные отсутствуют	
5	283450.13	274967.92	-	0.1	данные отсутствуют	данные отсутствуют	
6	283447.83	274973.15	-	0.1	данные отсутствуют	данные отсутствуют	
7	283446.1	274977.92	-	0.1	данные отсутствуют	данные отсутствуют	
8	283442.86	274985.68	-	0.1	данные отсутствуют	данные отсутствуют	
9	283440.7	274991.12	-	0.1	данные отсутствуют	данные отсутствуют	
10	283438.76	274996.01	-	0.1	данные отсутствуют	данные отсутствуют	
11	283436.14	275002.65	-	0.1	данные отсутствуют	данные отсутствуют	
12	283433.41	275009.31	-	0.1	данные отсутствуют	данные отсутствуют	
13	283430.87	275016.14	-	0.1	данные отсутствуют	данные отсутствуют	



ДОКУМЕНТ ПОДПИСАН
ЭЛЕКТРОННОЙ ПОДПИСЬЮ

Сертификат: 3094B7974B3CA8E1F07A347CFAD6FA78

Владелец: ФЕДЕРАЛЬНАЯ СЛУЖБА ГОСУДАРСТВЕННОЙ
РЕГИСТРАЦИИ, КАДАСТРА И КАРТОГРАФИИ
Действителен: с 17.05.2022 по 10.08.2023

полное наименование должности

инициалы, фамилия

Сооружение							
вид объекта недвижимости							
Лист № 5 раздела 5.1		Всего листов раздела 5.1: 224		Всего разделов: 4		Всего листов выписки: 228	
06.03.2023г. № КУВИ-001/2023-55284358							
Кадастровый номер:			05:01:000000:1513				
14	283429.07	275020.57	-	0.1	данные отсутствуют	данные отсутствуют	
15	283427.62	275023.73	-	0.1	данные отсутствуют	данные отсутствуют	
16	283425.92	275027.39	-	0.1	данные отсутствуют	данные отсутствуют	
17	283425.01	275029.51	-	0.1	данные отсутствуют	данные отсутствуют	
18	283423.08	275033.75	-	0.1	данные отсутствуют	данные отсутствуют	
19	283422.2	275035.53	-	0.1	данные отсутствуют	данные отсутствуют	
20	283420.65	275039.82	-	0.1	данные отсутствуют	данные отсутствуют	
21	283420.4	275040.52	-	0.1	данные отсутствуют	данные отсутствуют	
22	283421.66	275041.09	-	0.1	данные отсутствуют	данные отсутствуют	
1	283407.11	275041.59	-	0.1	данные отсутствуют	данные отсутствуют	
2	283405.3	275041.08	-	0.1	данные отсутствуют	данные отсутствуют	
3	283403.59	275040.61	-	0.1	данные отсутствуют	данные отсутствуют	
4	283398.08	275039.34	-	0.1	данные отсутствуют	данные отсутствуют	
1	283422.2	275035.53	-	0.1	данные отсутствуют	данные отсутствуют	
2	283412.2	275031.51	-	0.1	данные отсутствуют	данные отсутствуют	
3	283412.1	275031.7	-	0.1	данные отсутствуют	данные отсутствуют	
4	283411.26	275033.4	-	0.1	данные отсутствуют	данные отсутствуют	



ДОКУМЕНТ ПОДПИСАН
ЭЛЕКТРОННОЙ ПОДПИСЬЮ

Сертификат: 3094B7974B3CA8E1F07A347CFAD6FA78

Владелец: ФЕДЕРАЛЬНАЯ СЛУЖБА ГОСУДАРСТВЕННОЙ
РЕГИСТРАЦИИ, КАДАСТРА И КАРТОГРАФИИ
Действителен: с 17.05.2022 по 10.08.2023

полное наименование должности

инициалы, фамилия

Сооружение							
вид объекта недвижимости							
Лист № 6 раздела 5.1		Всего листов раздела 5.1: 224		Всего разделов: 4		Всего листов выписки: 228	
06.03.2023г. № КУВИ-001/2023-55284358							
Кадастровый номер:			05:01:000000:1513				
5	283409.32	275037.3	-	0.1	данные отсутствуют	данные отсутствуют	
6	283407.61	275040.72	-	0.1	данные отсутствуют	данные отсутствуют	
7	283407.11	275041.59	-	0.1	данные отсутствуют	данные отсутствуют	
8	283405.9	275044.24	-	0.1	данные отсутствуют	данные отсутствуют	
9	283403.99	275048.07	-	0.1	данные отсутствуют	данные отсутствуют	
10	283401.98	275052.19	-	0.1	данные отсутствуют	данные отсутствуют	
11	283400.11	275055.93	-	0.1	данные отсутствуют	данные отсутствуют	
12	283398.29	275059.58	-	0.1	данные отсутствуют	данные отсутствуют	
13	283396.79	275062.68	-	0.1	данные отсутствуют	данные отсутствуют	
14	283395.27	275066.09	-	0.1	данные отсутствуют	данные отсутствуют	
15	283391.9	275074.19	-	0.1	данные отсутствуют	данные отсутствуют	
16	283391.04	275076.39	-	0.1	данные отсутствуют	данные отсутствуют	
1	283376.31	274865.95	-	0.1	данные отсутствуют	данные отсутствуют	
2	283376.06	274852.91	-	0.1	данные отсутствуют	данные отсутствуют	
3	283375.96	274846.55	-	0.1	данные отсутствуют	данные отсутствуют	
4	283375.83	274844.34	-	0.1	данные отсутствуют	данные отсутствуют	
5	283375.74	274840.64	-	0.1	данные отсутствуют	данные отсутствуют	



ДОКУМЕНТ ПОДПИСАН
ЭЛЕКТРОННОЙ ПОДПИСЬЮ

Сертификат: 3094B7974B3CA8E1F07A347CFAD6FA78

Владелец: ФЕДЕРАЛЬНАЯ СЛУЖБА ГОСУДАРСТВЕННОЙ
РЕГИСТРАЦИИ, КАДАСТРА И КАРТОГРАФИИ
Действителен: с 17.05.2022 по 10.08.2023

полное наименование должности

инициалы, фамилия

Сооружение			
вид объекта недвижимости			
Лист № 7 раздела 5.1	Всего листов раздела 5.1: 224	Всего разделов: 4	Всего листов выписки: 228

06.03.2023г. № КУВИ-001/2023-55284358

Кадастровый номер: 05:01:000000:1513

6	283376	274832.13	-	0.1	данные отсутствуют	данные отсутствуют
7	283376.07	274826.36	-	0.1	данные отсутствуют	данные отсутствуют
8	283376.69	274821.7	-	0.1	данные отсутствуют	данные отсутствуют
9	283377.5	274815.88	-	0.1	данные отсутствуют	данные отсутствуют
10	283377.84	274810.11	-	0.1	данные отсутствуют	данные отсутствуют
11	283378.57	274806.19	-	0.1	данные отсутствуют	данные отсутствуют
12	283380.51	274799.41	-	0.1	данные отсутствуют	данные отсутствуют
13	283381.46	274796.71	-	0.1	данные отсутствуют	данные отсутствуют
14	283382.15	274793.57	-	0.1	данные отсутствуют	данные отсутствуют
15	283383.01	274790.7	-	0.1	данные отсутствуют	данные отсутствуют
16	283383.82	274787.55	-	0.1	данные отсутствуют	данные отсутствуют
17	283385.15	274782.55	-	0.1	данные отсутствуют	данные отсутствуют
18	283386	274779.49	-	0.1	данные отсутствуют	данные отсутствуют
19	283386.48	274777.65	-	0.1	данные отсутствуют	данные отсутствуют
20	283388.11	274771.92	-	0.1	данные отсутствуют	данные отсутствуют
1	283367.21	274904.66	-	0.1	данные отсутствуют	данные отсутствуют
2	283371.62	274893.41	-	0.1	данные отсутствуют	данные отсутствуют



ДОКУМЕНТ ПОДПИСАН
ЭЛЕКТРОННОЙ ПОДПИСЬЮ

Сертификат: 3094B7974B3CA8E1F07A347CFAD6FA78

Владелец: ФЕДЕРАЛЬНАЯ СЛУЖБА ГОСУДАРСТВЕННОЙ
РЕГИСТРАЦИИ, КАДАСТРА И КАРТОГРАФИИ
Действителен: с 17.05.2022 по 10.08.2023

полное наименование должности

инициалы, фамилия

Сооружение							
вид объекта недвижимости							
Лист № 8 раздела 5.1		Всего листов раздела 5.1: 224		Всего разделов: 4		Всего листов выписки: 228	
06.03.2023г. № КУВИ-001/2023-55284358							
Кадастровый номер:			05:01:000000:1513				
3	283373.51	274886.54	-	0.1	данные отсутствуют	данные отсутствуют	
4	283375.92	274871.7	-	0.1	данные отсутствуют	данные отсутствуют	
5	283376.31	274865.95	-	0.1	данные отсутствуют	данные отсутствуют	
1	283391.04	275076.39	-	0.1	данные отсутствуют	данные отсутствуют	
2	283390.77	275077.19	-	0.1	данные отсутствуют	данные отсутствуют	
3	283388.69	275082.08	-	0.1	данные отсутствуют	данные отсутствуют	
4	283386.98	275086.72	-	0.1	данные отсутствуют	данные отсутствуют	
5	283385.14	275091.46	-	0.1	данные отсутствуют	данные отсутствуют	
6	283383.1	275096.49	-	0.1	данные отсутствуют	данные отсутствуют	
7	283382.55	275097.76	-	0.1	данные отсутствуют	данные отсутствуют	
8	283380.96	275101.95	-	0.1	данные отсутствуют	данные отсутствуют	
9	283378.98	275106.44	-	0.1	данные отсутствуют	данные отсутствуют	
1	283165.91	274895.67	-	0.1	данные отсутствуют	данные отсутствуют	
2	283166.54	274895.67	-	0.1	данные отсутствуют	данные отсутствуют	
3	283175.21	274895.72	-	0.1	данные отсутствуют	данные отсутствуют	
4	283176.56	274895.66	-	0.1	данные отсутствуют	данные отсутствуют	
5	283182.92	274895.78	-	0.1	данные отсутствуют	данные отсутствуют	



ДОКУМЕНТ ПОДПИСАН
ЭЛЕКТРОННОЙ ПОДПИСЬЮ

Сертификат: 3094B7974B3CA8E1F07A347CFAD6FA78

Владелец: ФЕДЕРАЛЬНАЯ СЛУЖБА ГОСУДАРСТВЕННОЙ
РЕГИСТРАЦИИ, КАДАСТРА И КАРТОГРАФИИ
Действителен: с 17.05.2022 по 10.08.2023

полное наименование должности

инициалы, фамилия

Сооружение							
вид объекта недвижимости							
Лист № 9 раздела 5.1		Всего листов раздела 5.1: 224		Всего разделов: 4		Всего листов выписки: 228	
06.03.2023г. № КУВИ-001/2023-55284358							
Кадастровый номер:			05:01:000000:1513				
6	283185.88	274895.71	-	0.1	данные отсутствуют	данные отсутствуют	
7	283188.19	274895.97	-	0.1	данные отсутствуют	данные отсутствуют	
8	283192.14	274896.09	-	0.1	данные отсутствуют	данные отсутствуют	
9	283196.12	274896.14	-	0.1	данные отсутствуют	данные отсутствуют	
10	283198.21	274896.04	-	0.1	данные отсутствуют	данные отсутствуют	
11	283206.78	274895.15	-	0.1	данные отсутствуют	данные отсутствуют	
12	283242.6	274895.82	-	0.1	данные отсутствуют	данные отсутствуют	
13	283244.25	274895.83	-	0.1	данные отсутствуют	данные отсутствуют	
14	283254.66	274895.81	-	0.1	данные отсутствуют	данные отсутствуют	
15	283264.3	274895.11	-	0.1	данные отсутствуют	данные отсутствуют	
16	283269.94	274894.89	-	0.1	данные отсутствуют	данные отсутствуют	
17	283270.25	274894.89	-	0.1	данные отсутствуют	данные отсутствуют	
18	283277.78	274894.79	-	0.1	данные отсутствуют	данные отсутствуют	
19	283282.3	274894.97	-	0.1	данные отсутствуют	данные отсутствуют	
20	283288.49	274895.76	-	0.1	данные отсутствуют	данные отсутствуют	
21	283296.11	274896.89	-	0.1	данные отсутствуют	данные отсутствуют	
22	283302.93	274897.92	-	0.1	данные отсутствуют	данные отсутствуют	



ДОКУМЕНТ ПОДПИСАН
ЭЛЕКТРОННОЙ ПОДПИСЬЮ

Сертификат: 3094B7974B3CA8E1F07A347CFAD6FA78

Владелец: ФЕДЕРАЛЬНАЯ СЛУЖБА ГОСУДАРСТВЕННОЙ
РЕГИСТРАЦИИ, КАДАСТРА И КАРТОГРАФИИ
Действителен: с 17.05.2022 по 10.08.2023

полное наименование должности

инициалы, фамилия

Сооружение							
вид объекта недвижимости							
Лист № 10 раздела 5.1		Всего листов раздела 5.1: 224		Всего разделов: 4		Всего листов выписки: 228	
06.03.2023г. № КУВИ-001/2023-55284358							
Кадастровый номер:			05:01:000000:1513				
23	283310.02	274899.24	-	0.1	данные отсутствуют	данные отсутствуют	
24	283313.13	274899.82	-	0.1	данные отсутствуют	данные отсутствуют	
25	283314.87	274900.14	-	0.1	данные отсутствуют	данные отсутствуют	
26	283330.71	274902.64	-	0.1	данные отсутствуют	данные отсутствуют	
27	283341.49	274903.76	-	0.1	данные отсутствуют	данные отсутствуют	
28	283366.29	274904.63	-	0.1	данные отсутствуют	данные отсутствуют	
29	283367.21	274904.66	-	0.1	данные отсутствуют	данные отсутствуют	
30	283367.6	274905	-	0.1	данные отсутствуют	данные отсутствуют	
31	283375.52	274911.94	-	0.1	данные отсутствуют	данные отсутствуют	
32	283375.79	274912.56	-	0.1	данные отсутствуют	данные отсутствуют	
33	283377.05	274912.62	-	0.1	данные отсутствуют	данные отсутствуют	
34	283440.14	274917.97	-	0.1	данные отсутствуют	данные отсутствуют	
35	283452.13	274918.7	-	0.1	данные отсутствуют	данные отсутствуют	
36	283453.3	274919.12	-	0.1	данные отсутствуют	данные отсутствуют	
1	283310.02	274899.24	-	0.1	данные отсутствуют	данные отсутствуют	
2	283308.73	274905.51	-	0.1	данные отсутствуют	данные отсутствуют	
1	283268.06	275187.03	-	0.1	данные отсутствуют	данные отсутствуют	



ДОКУМЕНТ ПОДПИСАН
ЭЛЕКТРОННОЙ ПОДПИСЬЮ

Сертификат: 3094B7974B3CA8E1F07A347CFAD6FA78

Владелец: ФЕДЕРАЛЬНАЯ СЛУЖБА ГОСУДАРСТВЕННОЙ
РЕГИСТРАЦИИ, КАДАСТРА И КАРТОГРАФИИ
Действителен: с 17.05.2022 по 10.08.2023

полное наименование должности

инициалы, фамилия

Сооружение							
вид объекта недвижимости							
Лист № 11 раздела 5.1		Всего листов раздела 5.1: 224		Всего разделов: 4		Всего листов выписки: 228	
06.03.2023г. № КУВИ-001/2023-55284358							
Кадастровый номер:			05:01:000000:1513				
2	283268.79	275193.79	-	0.1	данные отсутствуют	данные отсутствуют	
3	283269.12	275196.86	-	0.1	данные отсутствуют	данные отсутствуют	
4	283274.8	275197.11	-	0.1	данные отсутствуют	данные отсутствуют	
5	283275.66	275197.18	-	0.1	данные отсутствуют	данные отсутствуют	
6	283282.38	275198.33	-	0.1	данные отсутствуют	данные отсутствуют	
7	283284.32	275198.71	-	0.1	данные отсутствуют	данные отсутствуют	
8	283287.29	275199.25	-	0.1	данные отсутствуют	данные отсутствуют	
9	283289.01	275199.54	-	0.1	данные отсутствуют	данные отсутствуют	
10	283291.92	275200.02	-	0.1	данные отсутствуют	данные отсутствуют	
11	283296.12	275200.84	-	0.1	данные отсутствуют	данные отсутствуют	
12	283298.61	275201.22	-	0.1	данные отсутствуют	данные отсутствуют	
13	283299.36	275201.47	-	0.1	данные отсутствуют	данные отсутствуют	
14	283303.55	275202.16	-	0.1	данные отсутствуют	данные отсутствуют	
15	283305.28	275202.44	-	0.1	данные отсутствуют	данные отсутствуют	
16	283308.05	275202.96	-	0.1	данные отсутствуют	данные отсутствуют	
17	283310.61	275203.4	-	0.1	данные отсутствуют	данные отсутствуют	
18	283312.79	275203.82	-	0.1	данные отсутствуют	данные отсутствуют	



ДОКУМЕНТ ПОДПИСАН
ЭЛЕКТРОННОЙ ПОДПИСЬЮ

Сертификат: 3094B7974B3CA8E1F07A347CFAD6FA78

Владелец: ФЕДЕРАЛЬНАЯ СЛУЖБА ГОСУДАРСТВЕННОЙ
РЕГИСТРАЦИИ, КАДАСТРА И КАРТОГРАФИИ
Действителен: с 17.05.2022 по 10.08.2023

полное наименование должности

инициалы, фамилия

Сооружение							
вид объекта недвижимости							
Лист № 12 раздела 5.1		Всего листов раздела 5.1: 224		Всего разделов: 4		Всего листов выписки: 228	
06.03.2023г. № КУВИ-001/2023-55284358							
Кадастровый номер:			05:01:000000:1513				
19	283314.47	275204.15	-	0.1	данные отсутствуют	данные отсутствуют	
20	283314.61	275203.56	-	0.1	данные отсутствуют	данные отсутствуют	
21	283316.68	275203.96	-	0.1	данные отсутствуют	данные отсутствуют	
22	283319.38	275204.48	-	0.1	данные отсутствуют	данные отсутствуют	
23	283322.01	275205.11	-	0.1	данные отсутствуют	данные отсутствуют	
24	283325.04	275205.76	-	0.1	данные отсутствуют	данные отсутствуют	
25	283327.14	275206.16	-	0.1	данные отсутствуют	данные отсутствуют	
26	283328.77	275206.53	-	0.1	данные отсутствуют	данные отсутствуют	
27	283334.36	275207.72	-	0.1	данные отсутствуют	данные отсутствуют	
28	283337.71	275208.48	-	0.1	данные отсутствуют	данные отсутствуют	
29	283350.08	275210.92	-	0.1	данные отсутствуют	данные отсутствуют	
30	283352.07	275211.39	-	0.1	данные отсутствуют	данные отсутствуют	
31	283353.56	275211.69	-	0.1	данные отсутствуют	данные отсутствуют	
32	283354.37	275211.85	-	0.1	данные отсутствуют	данные отсутствуют	
1	283302.79	275017.65	-	0.1	данные отсутствуют	данные отсутствуют	
2	283284.64	275017.15	-	0.1	данные отсутствуют	данные отсутствуют	
3	283268.83	275017.17	-	0.1	данные отсутствуют	данные отсутствуют	



ДОКУМЕНТ ПОДПИСАН
ЭЛЕКТРОННОЙ ПОДПИСЬЮ

Сертификат: 3094B7974B3CA8E1F07A347CFAD6FA78

Владелец: ФЕДЕРАЛЬНАЯ СЛУЖБА ГОСУДАРСТВЕННОЙ
РЕГИСТРАЦИИ, КАДАСТРА И КАРТОГРАФИИ
Действителен: с 17.05.2022 по 10.08.2023

полное наименование должности

инициалы, фамилия

Сооружение							
вид объекта недвижимости							
Лист № 13 раздела 5.1		Всего листов раздела 5.1: 224		Всего разделов: 4		Всего листов выписки: 228	
06.03.2023г. № КУВИ-001/2023-55284358							
Кадастровый номер:			05:01:000000:1513				
4	283255.47	275016.52	-	0.1	данные отсутствуют	данные отсутствуют	
5	283249.45	275015.22	-	0.1	данные отсутствуют	данные отсутствуют	
6	283243.9	275014.82	-	0.1	данные отсутствуют	данные отсутствуют	
7	283241.72	275014.56	-	0.1	данные отсутствуют	данные отсутствуют	
1	283289.11	275064.94	-	0.1	данные отсутствуют	данные отсутствуют	
2	283285.72	275064.43	-	0.1	данные отсутствуют	данные отсутствуют	
3	283277.64	275063.22	-	0.1	данные отсутствуют	данные отсутствуют	
4	283272.75	275062.49	-	0.1	данные отсутствуют	данные отсутствуют	
1	283303.35	275015.82	-	0.1	данные отсутствуют	данные отсутствуют	
2	283302.79	275017.65	-	0.1	данные отсутствуют	данные отсутствуют	
3	283300.56	275024.81	-	0.1	данные отсутствуют	данные отсутствуют	
4	283298.96	275029.96	-	0.1	данные отсутствуют	данные отсутствуют	
5	283296.89	275036.58	-	0.1	данные отсутствуют	данные отсутствуют	
6	283295.13	275042.56	-	0.1	данные отсутствуют	данные отсутствуют	
7	283293.54	275049.16	-	0.1	данные отсутствуют	данные отсутствуют	
8	283292.07	275054.18	-	0.1	данные отсутствуют	данные отсутствуют	
9	283291.05	275057.27	-	0.1	данные отсутствуют	данные отсутствуют	



ДОКУМЕНТ ПОДПИСАН
ЭЛЕКТРОННОЙ ПОДПИСЬЮ

Сертификат: 3094B7974B3CA8E1F07A347CFAD6FA78

Владелец: ФЕДЕРАЛЬНАЯ СЛУЖБА ГОСУДАРСТВЕННОЙ
РЕГИСТРАЦИИ, КАДАСТРА И КАРТОГРАФИИ
Действителен: с 17.05.2022 по 10.08.2023

полное наименование должности

инициалы, фамилия

Сооружение							
вид объекта недвижимости							
Лист № 14 раздела 5.1		Всего листов раздела 5.1: 224		Всего разделов: 4		Всего листов выписки: 228	
06.03.2023г. № КУВИ-001/2023-55284358							
Кадастровый номер:			05:01:000000:1513				
10	283290.24	275060.51	-	0.1	данные отсутствуют	данные отсутствуют	
11	283289.52	275063.32	-	0.1	данные отсутствуют	данные отсутствуют	
12	283289.11	275064.94	-	0.1	данные отсутствуют	данные отсутствуют	
13	283287.09	275074.87	-	0.1	данные отсутствуют	данные отсутствуют	
14	283286.5	275077.69	-	0.1	данные отсутствуют	данные отсутствуют	
15	283286.06	275080.07	-	0.1	данные отсутствуют	данные отсутствуют	
16	283284.58	275087.19	-	0.1	данные отсутствуют	данные отсутствуют	
17	283284.52	275087.5	-	0.1	данные отсутствуют	данные отсутствуют	
18	283284.19	275089.32	-	0.1	данные отсутствуют	данные отсутствуют	
19	283283.74	275091.38	-	0.1	данные отсутствуют	данные отсутствуют	
20	283283.56	275092.28	-	0.1	данные отсутствуют	данные отсутствуют	
21	283282.12	275101.4	-	0.1	данные отсутствуют	данные отсутствуют	
22	283281.23	275106.96	-	0.1	данные отсутствуют	данные отсутствуют	
23	283280.3	275111.86	-	0.1	данные отсутствуют	данные отсутствуют	
24	283277.98	275125.51	-	0.1	данные отсутствуют	данные отсутствуют	
25	283277.11	275131.03	-	0.1	данные отсутствуют	данные отсутствуют	
26	283276.05	275137	-	0.1	данные отсутствуют	данные отсутствуют	



ДОКУМЕНТ ПОДПИСАН
ЭЛЕКТРОННОЙ ПОДПИСЬЮ

Сертификат: 3094B7974B3CA8E1F07A347CFAD6FA78

Владелец: ФЕДЕРАЛЬНАЯ СЛУЖБА ГОСУДАРСТВЕННОЙ
РЕГИСТРАЦИИ, КАДАСТРА И КАРТОГРАФИИ
Действителен: с 17.05.2022 по 10.08.2023

полное наименование должности

инициалы, фамилия

Сооружение							
вид объекта недвижимости							
Лист № 15 раздела 5.1		Всего листов раздела 5.1: 224		Всего разделов: 4		Всего листов выписки: 228	
06.03.2023г. № КУВИ-001/2023-55284358							
Кадастровый номер:			05:01:000000:1513				
27	283274.25	275147.85	-	0.1	данные отсутствуют	данные отсутствуют	
28	283272.02	275161.72	-	0.1	данные отсутствуют	данные отсутствуют	
29	283271.74	275163.37	-	0.1	данные отсутствуют	данные отсутствуют	
30	283270.72	275169.26	-	0.1	данные отсутствуют	данные отсутствуют	
31	283270.22	275171.21	-	0.1	данные отсутствуют	данные отсутствуют	
32	283268	275186.43	-	0.1	данные отсутствуют	данные отсутствуют	
33	283268.06	275187.03	-	0.1	данные отсутствуют	данные отсутствуют	
1	283260.94	275163.28	-	0.1	данные отсутствуют	данные отсутствуют	
2	283263.33	275141.43	-	0.1	данные отсутствуют	данные отсутствуют	
1	283244.25	274895.84	-	0.1	данные отсутствуют	данные отсутствуют	
2	283244.23	274898.57	-	0.1	данные отсутствуют	данные отсутствуют	
3	283244.23	274905.14	-	0.1	данные отсутствуют	данные отсутствуют	
1	283129.18	275145.42	-	0.1	данные отсутствуют	данные отсутствуют	
2	283143.67	275147.96	-	0.1	данные отсутствуют	данные отсутствуют	
3	283148.85	275148.89	-	0.1	данные отсутствуют	данные отсутствуют	
4	283156.43	275149.95	-	0.1	данные отсутствуют	данные отсутствуют	
5	283161.2	275150.59	-	0.1	данные отсутствуют	данные отсутствуют	



ДОКУМЕНТ ПОДПИСАН
ЭЛЕКТРОННОЙ ПОДПИСЬЮ

Сертификат: 3094B7974B3CA8E1F07A347CFAD6FA78

Владелец: ФЕДЕРАЛЬНАЯ СЛУЖБА ГОСУДАРСТВЕННОЙ
РЕГИСТРАЦИИ, КАДАСТРА И КАРТОГРАФИИ
Действителен: с 17.05.2022 по 10.08.2023

полное наименование должности

инициалы, фамилия

Сооружение							
вид объекта недвижимости							
Лист № 16 раздела 5.1		Всего листов раздела 5.1: 224		Всего разделов: 4		Всего листов выписки: 228	
06.03.2023г. № КУВИ-001/2023-55284358							
Кадастровый номер:			05:01:000000:1513				
6	283166.98	275151.29	-	0.1	данные отсутствуют	данные отсутствуют	
7	283172.72	275151.99	-	0.1	данные отсутствуют	данные отсутствуют	
8	283178.9	275152.74	-	0.1	данные отсутствуют	данные отсутствуют	
9	283184.92	275153.47	-	0.1	данные отсутствуют	данные отсутствуют	
10	283187.95	275153.78	-	0.1	данные отсутствуют	данные отсутствуют	
11	283197.72	275154.97	-	0.1	данные отсутствуют	данные отсутствуют	
12	283200.94	275155.31	-	0.1	данные отсутствуют	данные отсутствуют	
13	283214.44	275156.98	-	0.1	данные отсутствуют	данные отсутствуют	
14	283220.3	275157.69	-	0.1	данные отсутствуют	данные отсутствуют	
15	283225.93	275158.41	-	0.1	данные отсутствуют	данные отсутствуют	
16	283231.92	275159.13	-	0.1	данные отсутствуют	данные отсутствуют	
17	283240.31	275160.1	-	0.1	данные отсутствуют	данные отсутствуют	
18	283246.64	275161.41	-	0.1	данные отсутствуют	данные отсутствуют	
19	283253.22	275162.32	-	0.1	данные отсутствуют	данные отсутствуют	
20	283259.88	275163.21	-	0.1	данные отсутствуют	данные отсутствуют	
21	283260.65	275163.28	-	0.1	данные отсутствуют	данные отсутствуют	
22	283260.94	275163.28	-	0.1	данные отсутствуют	данные отсутствуют	



ДОКУМЕНТ ПОДПИСАН
ЭЛЕКТРОННОЙ ПОДПИСЬЮ

Сертификат: 3094B7974B3CA8E1F07A347CFAD6FA78

Владелец: ФЕДЕРАЛЬНАЯ СЛУЖБА ГОСУДАРСТВЕННОЙ
РЕГИСТРАЦИИ, КАДАСТРА И КАРТОГРАФИИ
Действителен: с 17.05.2022 по 10.08.2023

полное наименование должности

инициалы, фамилия

Сооружение							
вид объекта недвижимости							
Лист № 17 раздела 5.1		Всего листов раздела 5.1: 224		Всего разделов: 4		Всего листов выписки: 228	
06.03.2023г. № КУВИ-001/2023-55284358							
Кадастровый номер:			05:01:000000:1513				
23	283271.74	275163.37	-	0.1	данные отсутствуют	данные отсутствуют	
1	283193.51	274424.51	-	0.1	данные отсутствуют	данные отсутствуют	
2	283191.24	274424.38	-	0.1	данные отсутствуют	данные отсутствуют	
3	283190.95	274426.96	-	0.1	данные отсутствуют	данные отсутствуют	
4	283190.83	274428.96	-	0.1	данные отсутствуют	данные отсутствуют	
5	283190.45	274436.08	-	0.1	данные отсутствуют	данные отсутствуют	
6	283189.95	274444.18	-	0.1	данные отсутствуют	данные отсутствуют	
7	283189.85	274446.48	-	0.1	данные отсутствуют	данные отсутствуют	
8	283189.6	274450.16	-	0.1	данные отсутствуют	данные отсутствуют	
9	283189.31	274452.94	-	0.1	данные отсутствуют	данные отсутствуют	
10	283189.11	274455.33	-	0.1	данные отсутствуют	данные отсутствуют	
11	283188.63	274460.51	-	0.1	данные отсутствуют	данные отсутствуют	
12	283188.35	274464.16	-	0.1	данные отсутствуют	данные отсутствуют	
13	283187.86	274469.38	-	0.1	данные отсутствуют	данные отсутствуют	
14	283186.89	274474.77	-	0.1	данные отсутствуют	данные отсутствуют	
15	283186.34	274478.32	-	0.1	данные отсутствуют	данные отсутствуют	
16	283185.4	274483.13	-	0.1	данные отсутствуют	данные отсутствуют	



ДОКУМЕНТ ПОДПИСАН
ЭЛЕКТРОННОЙ ПОДПИСЬЮ

Сертификат: 3094B7974B3CA8E1F07A347CFAD6FA78

Владелец: ФЕДЕРАЛЬНАЯ СЛУЖБА ГОСУДАРСТВЕННОЙ
РЕГИСТРАЦИИ, КАДАСТРА И КАРТОГРАФИИ
Действителен: с 17.05.2022 по 10.08.2023

полное наименование должности

инициалы, фамилия

Сооружение							
вид объекта недвижимости							
Лист № 18 раздела 5.1		Всего листов раздела 5.1: 224		Всего разделов: 4		Всего листов выписки: 228	
06.03.2023г. № КУВИ-001/2023-55284358							
Кадастровый номер:			05:01:000000:1513				
17	283184.28	274489.68	-	0.1	данные отсутствуют	данные отсутствуют	
18	283183.2	274497.96	-	0.1	данные отсутствуют	данные отсутствуют	
19	283182.84	274505.21	-	0.1	данные отсутствуют	данные отсутствуют	
20	283182.46	274508.87	-	0.1	данные отсутствуют	данные отсутствуют	
21	283182.21	274512.61	-	0.1	данные отсутствуют	данные отсутствуют	
22	283182.06	274514.49	-	0.1	данные отсутствуют	данные отсутствуют	
23	283181.25	274523.77	-	0.1	данные отсутствуют	данные отсутствуют	
24	283181.24	274527.11	-	0.1	данные отсутствуют	данные отсутствуют	
25	283181.17	274528.13	-	0.1	данные отсутствуют	данные отсутствуют	
26	283180.8	274533.94	-	0.1	данные отсутствуют	данные отсутствуют	
27	283180.57	274539.14	-	0.1	данные отсутствуют	данные отсутствуют	
28	283180.07	274544.57	-	0.1	данные отсутствуют	данные отсутствуют	
29	283181.13	274544.61	-	0.1	данные отсутствуют	данные отсутствуют	
30	283180.79	274550.22	-	0.1	данные отсутствуют	данные отсутствуют	
31	283180.61	274554.04	-	0.1	данные отсутствуют	данные отсутствуют	
32	283180.58	274554.91	-	0.1	данные отсутствуют	данные отсутствуют	
33	283180.13	274563.33	-	0.1	данные отсутствуют	данные отсутствуют	



ДОКУМЕНТ ПОДПИСАН
ЭЛЕКТРОННОЙ ПОДПИСЬЮ

Сертификат: 3094B7974B3CA8E1F07A347CFAD6FA78

Владелец: ФЕДЕРАЛЬНАЯ СЛУЖБА ГОСУДАРСТВЕННОЙ
РЕГИСТРАЦИИ, КАДАСТРА И КАРТОГРАФИИ
Действителен: с 17.05.2022 по 10.08.2023

полное наименование должности

инициалы, фамилия

Сооружение							
вид объекта недвижимости							
Лист № 19 раздела 5.1		Всего листов раздела 5.1: 224		Всего разделов: 4		Всего листов выписки: 228	
06.03.2023г. № КУВИ-001/2023-55284358							
Кадастровый номер:			05:01:000000:1513				
34	283179.67	274572.03	-	0.1	данные отсутствуют	данные отсутствуют	
35	283179.55	274572.51	-	0.1	данные отсутствуют	данные отсутствуют	
36	283178.66	274574.84	-	0.1	данные отсутствуют	данные отсутствуют	
37	283178.4	274580.1	-	0.1	данные отсутствуют	данные отсутствуют	
38	283179.04	274583.63	-	0.1	данные отсутствуют	данные отсутствуют	
39	283179.29	274585.6	-	0.1	данные отсутствуют	данные отсутствуют	
40	283180.32	274591.52	-	0.1	данные отсутствуют	данные отсутствуют	
41	283181.17	274596.48	-	0.1	данные отсутствуют	данные отсутствуют	
42	283182.03	274602.04	-	0.1	данные отсутствуют	данные отсутствуют	
43	283183.15	274610.47	-	0.1	данные отсутствуют	данные отсутствуют	
44	283183.7	274613.09	-	0.1	данные отсутствуют	данные отсутствуют	
45	283184.37	274619.38	-	0.1	данные отсутствуют	данные отсутствуют	
46	283185.2	274624.77	-	0.1	данные отсутствуют	данные отсутствуют	
47	283186.04	274629.74	-	0.1	данные отсутствуют	данные отсутствуют	
48	283187.49	274639.02	-	0.1	данные отсутствуют	данные отсутствуют	
49	283188.41	274644.85	-	0.1	данные отсутствуют	данные отсутствуют	
50	283189	274650.76	-	0.1	данные отсутствуют	данные отсутствуют	



ДОКУМЕНТ ПОДПИСАН
ЭЛЕКТРОННОЙ ПОДПИСЬЮ

Сертификат: 3094B7974B3CA8E1F07A347CFAD6FA78

Владелец: ФЕДЕРАЛЬНАЯ СЛУЖБА ГОСУДАРСТВЕННОЙ
РЕГИСТРАЦИИ, КАДАСТРА И КАРТОГРАФИИ
Действителен: с 17.05.2022 по 10.08.2023

полное наименование должности

инициалы, фамилия

Сооружение							
вид объекта недвижимости							
Лист № 20 раздела 5.1		Всего листов раздела 5.1: 224		Всего разделов: 4		Всего листов выписки: 228	
06.03.2023г. № КУВИ-001/2023-55284358							
Кадастровый номер:			05:01:000000:1513				
51	283189.13	274651.97	-	0.1	данные отсутствуют	данные отсутствуют	
52	283190.03	274656.98	-	0.1	данные отсутствуют	данные отсутствуют	
53	283190.33	274656.93	-	0.1	данные отсутствуют	данные отсутствуют	
54	283191.44	274667.03	-	0.1	данные отсутствуют	данные отсутствуют	
1	283191.44	274667.03	-	0.1	данные отсутствуют	данные отсутствуют	
2	283192	274677.27	-	0.1	данные отсутствуют	данные отсутствуют	
3	283192.49	274683.12	-	0.1	данные отсутствуют	данные отсутствуют	
1	283192.49	274683.12	-	0.1	данные отсутствуют	данные отсутствуют	
2	283191.1	274692.64	-	0.1	данные отсутствуют	данные отсутствуют	
3	283191.08	274692.76	-	0.1	данные отсутствуют	данные отсутствуют	
1	283191.08	274692.76	-	0.1	данные отсутствуют	данные отсутствуют	
2	283190	274698.88	-	0.1	данные отсутствуют	данные отсутствуют	
3	283186.89	274712.44	-	0.1	данные отсутствуют	данные отсутствуют	
4	283184.39	274720.76	-	0.1	данные отсутствуют	данные отсутствуют	
5	283182.77	274726.5	-	0.1	данные отсутствуют	данные отсутствуют	
6	283181.78	274729.82	-	0.1	данные отсутствуют	данные отсутствуют	
7	283180.16	274734.37	-	0.1	данные отсутствуют	данные отсутствуют	



ДОКУМЕНТ ПОДПИСАН
ЭЛЕКТРОННОЙ ПОДПИСЬЮ

Сертификат: 3094B7974B3CA8E1F07A347CFAD6FA78

Владелец: ФЕДЕРАЛЬНАЯ СЛУЖБА ГОСУДАРСТВЕННОЙ
РЕГИСТРАЦИИ, КАДАСТРА И КАРТОГРАФИИ
Действителен: с 17.05.2022 по 10.08.2023

полное наименование должности

инициалы, фамилия

Сооружение							
вид объекта недвижимости							
Лист № 21 раздела 5.1		Всего листов раздела 5.1: 224		Всего разделов: 4		Всего листов выписки: 228	
06.03.2023г. № КУВИ-001/2023-55284358							
Кадастровый номер:			05:01:000000:1513				
8	283178.46	274739.38	-	0.1	данные отсутствуют	данные отсутствуют	
9	283176.79	274744.57	-	0.1	данные отсутствуют	данные отсутствуют	
10	283174.19	274752.1	-	0.1	данные отсутствуют	данные отсутствуют	
11	283172.72	274755.91	-	0.1	данные отсутствуют	данные отсутствуют	
12	283170.82	274761.03	-	0.1	данные отсутствуют	данные отсутствуют	
13	283171.15	274764.21	-	0.1	данные отсутствуют	данные отсутствуют	
14	283171.94	274772.44	-	0.1	данные отсутствуют	данные отсутствуют	
15	283172.62	274778.82	-	0.1	данные отсутствуют	данные отсутствуют	
16	283173.06	274780.2	-	0.1	данные отсутствуют	данные отсутствуют	
17	283173.49	274786.05	-	0.1	данные отсутствуют	данные отсутствуют	
18	283174.03	274791.02	-	0.1	данные отсутствуют	данные отсутствуют	
19	283174.62	274796.36	-	0.1	данные отсутствуют	данные отсутствуют	
20	283175.26	274801.5	-	0.1	данные отсутствуют	данные отсутствуют	
21	283176.29	274809.8	-	0.1	данные отсутствуют	данные отсутствуют	
22	283177.12	274817.43	-	0.1	данные отсутствуют	данные отсутствуют	
23	283177.25	274818.56	-	0.1	данные отсутствуют	данные отсутствуют	
24	283176.38	274819.06	-	0.1	данные отсутствуют	данные отсутствуют	



ДОКУМЕНТ ПОДПИСАН
ЭЛЕКТРОННОЙ ПОДПИСЬЮ

Сертификат: 3094B7974B3CA8E1F07A347CFAD6FA78

Владелец: ФЕДЕРАЛЬНАЯ СЛУЖБА ГОСУДАРСТВЕННОЙ
РЕГИСТРАЦИИ, КАДАСТРА И КАРТОГРАФИИ
Действителен: с 17.05.2022 по 10.08.2023

полное наименование должности

инициалы, фамилия

Сооружение							
вид объекта недвижимости							
Лист № 22 раздела 5.1		Всего листов раздела 5.1: 224		Всего разделов: 4		Всего листов выписки: 228	
06.03.2023г. № КУВИ-001/2023-55284358							
Кадастровый номер:			05:01:000000:1513				
25	283169.32	274824.52	-	0.1	данные отсутствуют	данные отсутствуют	
1	283184.08	274847.59	-	0.1	данные отсутствуют	данные отсутствуют	
2	283181.86	274847.56	-	0.1	данные отсутствуют	данные отсутствуют	
3	283171.57	274847.51	-	0.1	данные отсутствуют	данные отсутствуют	
4	283170.82	274847.51	-	0.1	данные отсутствуют	данные отсутствуют	
1	283169.21	274823.62	-	0.1	данные отсутствуют	данные отсутствуют	
2	283164.04	274823.06	-	0.1	данные отсутствуют	данные отсутствуют	
3	283158.89	274822.56	-	0.1	данные отсутствуют	данные отсутствуют	
4	283155.53	274822.29	-	0.1	данные отсутствуют	данные отсутствуют	
5	283155.54	274821.97	-	0.1	данные отсутствуют	данные отсутствуют	
6	283155.92	274814.74	-	0.1	данные отсутствуют	данные отсутствуют	
7	283155.94	274814.18	-	0.1	данные отсутствуют	данные отсутствуют	
8	283155.12	274814.2	-	0.1	данные отсутствуют	данные отсутствуют	
9	283145.2	274814.41	-	0.1	данные отсутствуют	данные отсутствуют	
10	283144.18	274814.28	-	0.1	данные отсутствуют	данные отсутствуют	
11	283140.41	274814.1	-	0.1	данные отсутствуют	данные отсутствуют	
12	283129.67	274812.89	-	0.1	данные отсутствуют	данные отсутствуют	



ДОКУМЕНТ ПОДПИСАН
ЭЛЕКТРОННОЙ ПОДПИСЬЮ

Сертификат: 3094B7974B3CA8E1F07A347CFAD6FA78

Владелец: ФЕДЕРАЛЬНАЯ СЛУЖБА ГОСУДАРСТВЕННОЙ
РЕГИСТРАЦИИ, КАДАСТРА И КАРТОГРАФИИ
Действителен: с 17.05.2022 по 10.08.2023

полное наименование должности

инициалы, фамилия

Сооружение							
вид объекта недвижимости							
Лист № 23 раздела 5.1		Всего листов раздела 5.1: 224		Всего разделов: 4		Всего листов выписки: 228	
06.03.2023г. № КУВИ-001/2023-55284358							
Кадастровый номер:			05:01:000000:1513				
13	283124.52	274812.51	-	0.1	данные отсутствуют	данные отсутствуют	
14	283118.67	274811.91	-	0.1	данные отсутствуют	данные отсутствуют	
15	283116.5	274811.74	-	0.1	данные отсутствуют	данные отсутствуют	
16	283105.3	274810.33	-	0.1	данные отсутствуют	данные отсутствуют	
17	283100.32	274809.87	-	0.1	данные отсутствуют	данные отсутствуют	
18	283096.55	274808.95	-	0.1	данные отсутствуют	данные отсутствуют	
19	283090.36	274807.47	-	0.1	данные отсутствуют	данные отсутствуют	
20	283088.07	274806.92	-	0.1	данные отсутствуют	данные отсутствуют	
1	283117.39	274811.81	-	0.1	данные отсутствуют	данные отсутствуют	
2	283116.43	274818.77	-	0.1	данные отсутствуют	данные отсутствуют	
1	283132.02	274972.81	-	0.1	данные отсутствуют	данные отсутствуют	
2	283142.55	274972	-	0.1	данные отсутствуют	данные отсутствуют	
1	283169.16	274823.21	-	0.1	данные отсутствуют	данные отсутствуют	
2	283169.48	274825.91	-	0.1	данные отсутствуют	данные отсутствуют	
3	283170.47	274833.65	-	0.1	данные отсутствуют	данные отсутствуют	
4	283170.76	274841.34	-	0.1	данные отсутствуют	данные отсутствуют	
5	283170.83	274849.39	-	0.1	данные отсутствуют	данные отсутствуют	



ДОКУМЕНТ ПОДПИСАН
ЭЛЕКТРОННОЙ ПОДПИСЬЮ

Сертификат: 3094B7974B3CA8E1F07A347CFAD6FA78

Владелец: ФЕДЕРАЛЬНАЯ СЛУЖБА ГОСУДАРСТВЕННОЙ
РЕГИСТРАЦИИ, КАДАСТРА И КАРТОГРАФИИ
Действителен: с 17.05.2022 по 10.08.2023

полное наименование должности

инициалы, фамилия

Сооружение							
вид объекта недвижимости							
Лист № 24 раздела 5.1		Всего листов раздела 5.1: 224		Всего разделов: 4		Всего листов выписки: 228	
06.03.2023г. № КУВИ-001/2023-55284358							
Кадастровый номер:			05:01:000000:1513				
6	283170.67	274856.69	-	0.1	данные отсутствуют	данные отсутствуют	
7	283169.83	274864.25	-	0.1	данные отсутствуют	данные отсутствуют	
8	283169.5	274868.09	-	0.1	данные отсутствуют	данные отсутствуют	
9	283168.72	274873.85	-	0.1	данные отсутствуют	данные отсутствуют	
10	283166.8	274889.64	-	0.1	данные отсутствуют	данные отсутствуют	
11	283165.91	274895.67	-	0.1	данные отсутствуют	данные отсутствуют	
12	283165.65	274897.43	-	0.1	данные отсутствуют	данные отсутствуют	
13	283164.63	274904.05	-	0.1	данные отсутствуют	данные отсутствуют	
14	283164.1	274906.5	-	0.1	данные отсутствуют	данные отсутствуют	
15	283138.53	274917.55	-	0.1	данные отсутствуют	данные отсутствуют	
16	283138.19	274917.71	-	0.1	данные отсутствуют	данные отсутствуют	
17	283136.33	274934.48	-	0.1	данные отсутствуют	данные отсутствуют	
18	283136.19	274936.08	-	0.1	данные отсутствуют	данные отсутствуют	
19	283135.85	274940.39	-	0.1	данные отсутствуют	данные отсутствуют	
20	283135.32	274944.82	-	0.1	данные отсутствуют	данные отсутствуют	
21	283135.14	274947.06	-	0.1	данные отсутствуют	данные отсутствуют	
22	283134.92	274948.58	-	0.1	данные отсутствуют	данные отсутствуют	



ДОКУМЕНТ ПОДПИСАН
ЭЛЕКТРОННОЙ ПОДПИСЬЮ

Сертификат: 3094B7974B3CA8E1F07A347CFAD6FA78

Владелец: ФЕДЕРАЛЬНАЯ СЛУЖБА ГОСУДАРСТВЕННОЙ
РЕГИСТРАЦИИ, КАДАСТРА И КАРТОГРАФИИ
Действителен: с 17.05.2022 по 10.08.2023

полное наименование должности

инициалы, фамилия

Сооружение							
вид объекта недвижимости							
Лист № 25 раздела 5.1		Всего листов раздела 5.1: 224		Всего разделов: 4		Всего листов выписки: 228	
06.03.2023г. № КУВИ-001/2023-55284358							
Кадастровый номер:			05:01:000000:1513				
23	283133.89	274958.2	-	0.1	данные отсутствуют	данные отсутствуют	
24	283133.19	274963.81	-	0.1	данные отсутствуют	данные отсутствуют	
25	283131.91	274973.7	-	0.1	данные отсутствуют	данные отсутствуют	
26	283129.75	274989.23	-	0.1	данные отсутствуют	данные отсутствуют	
27	283128.9	274995.15	-	0.1	данные отсутствуют	данные отсутствуют	
28	283128.63	274996.85	-	0.1	данные отсутствуют	данные отсутствуют	
29	283127.63	275004.35	-	0.1	данные отсутствуют	данные отсутствуют	
30	283126.8	275010.7	-	0.1	данные отсутствуют	данные отсутствуют	
31	283124.7	275026.76	-	0.1	данные отсутствуют	данные отсутствуют	
32	283122.86	275039.46	-	0.1	данные отсутствуют	данные отсутствуют	
33	283121.68	275048.44	-	0.1	данные отсутствуют	данные отсутствуют	
34	283120.69	275056.41	-	0.1	данные отсутствуют	данные отсутствуют	
35	283118.59	275072.45	-	0.1	данные отсутствуют	данные отсутствуют	
36	283117.72	275078.79	-	0.1	данные отсутствуют	данные отсутствуют	
37	283117.7	275078.95	-	0.1	данные отсутствуют	данные отсутствуют	
38	283115.72	275091.68	-	0.1	данные отсутствуют	данные отсутствуют	
39	283114.92	275097.83	-	0.1	данные отсутствуют	данные отсутствуют	



ДОКУМЕНТ ПОДПИСАН
ЭЛЕКТРОННОЙ ПОДПИСЬЮ

Сертификат: 3094B7974B3CA8E1F07A347CFAD6FA78

Владелец: ФЕДЕРАЛЬНАЯ СЛУЖБА ГОСУДАРСТВЕННОЙ
РЕГИСТРАЦИИ, КАДАСТРА И КАРТОГРАФИИ
Действителен: с 17.05.2022 по 10.08.2023

полное наименование должности

инициалы, фамилия

Сооружение							
вид объекта недвижимости							
Лист № 26 раздела 5.1		Всего листов раздела 5.1: 224		Всего разделов: 4		Всего листов выписки: 228	
06.03.2023г. № КУВИ-001/2023-55284358							
Кадастровый номер:			05:01:000000:1513				
40	283113.87	275106.21	-	0.1	данные отсутствуют	данные отсутствуют	
41	283112.74	275113.72	-	0.1	данные отсутствуют	данные отсутствуют	
42	283111.67	275122.04	-	0.1	данные отсутствуют	данные отсутствуют	
43	283110.4	275130.41	-	0.1	данные отсутствуют	данные отсутствуют	
44	283109.36	275138.38	-	0.1	данные отсутствуют	данные отсутствуют	
45	283109.19	275139.35	-	0.1	данные отсутствуют	данные отсутствуют	
46	283108.33	275146.04	-	0.1	данные отсутствуют	данные отсутствуют	
47	283107.76	275150.63	-	0.1	данные отсутствуют	данные отсутствуют	
1	283138.59	275011.33	-	0.1	данные отсутствуют	данные отсутствуют	
2	283126.8	275010.7	-	0.1	данные отсутствуют	данные отсутствуют	
1	283122.06	275045.59	-	0.1	данные отсутствуют	данные отсутствуют	
2	283125.06	275045.94	-	0.1	данные отсутствуют	данные отсутствуют	
3	283133.05	275046.7	-	0.1	данные отсутствуют	данные отсутствуют	
4	283137.03	275047.01	-	0.1	данные отсутствуют	данные отсутствуют	
1	283137.03	275047.01	-	0.1	данные отсутствуют	данные отсутствуют	
2	283136.92	275047.69	-	0.1	данные отсутствуют	данные отсутствуют	
3	283136.69	275051.39	-	0.1	данные отсутствуют	данные отсутствуют	



ДОКУМЕНТ ПОДПИСАН
ЭЛЕКТРОННОЙ ПОДПИСЬЮ

Сертификат: 3094B7974B3CA8E1F07A347CFAD6FA78

Владелец: ФЕДЕРАЛЬНАЯ СЛУЖБА ГОСУДАРСТВЕННОЙ
РЕГИСТРАЦИИ, КАДАСТРА И КАРТОГРАФИИ
Действителен: с 17.05.2022 по 10.08.2023

полное наименование должности

инициалы, фамилия

Сооружение							
вид объекта недвижимости							
Лист № 27 раздела 5.1		Всего листов раздела 5.1: 224		Всего разделов: 4		Всего листов выписки: 228	
06.03.2023г. № КУВИ-001/2023-55284358							
Кадастровый номер:			05:01:000000:1513				
4	283136.56	275055.79	-	0.1	данные отсутствуют	данные отсутствуют	
5	283136.46	275059.37	-	0.1	данные отсутствуют	данные отсутствуют	
6	283136.34	275062.67	-	0.1	данные отсутствуют	данные отсутствуют	
7	283136.16	275066.14	-	0.1	данные отсутствуют	данные отсутствуют	
1	283117.7	275078.95	-	0.1	данные отсутствуют	данные отсутствуют	
2	283121.31	275079.42	-	0.1	данные отсутствуют	данные отсутствуют	
3	283131.19	275080.96	-	0.1	данные отсутствуют	данные отсутствуют	
4	283135.09	275081.58	-	0.1	данные отсутствуют	данные отсутствуют	
1	283122.53	275203.41	-	0.1	данные отсутствуют	данные отсутствуют	
2	283117.12	275202.85	-	0.1	данные отсутствуют	данные отсутствуют	
3	283105.8	275201.81	-	0.1	данные отсутствуют	данные отсутствуют	
4	283099.21	275201.21	-	0.1	данные отсутствуют	данные отсутствуют	
1	283127.7	275145.72	-	0.1	данные отсутствуют	данные отсутствуют	
2	283127.96	275150.03	-	0.1	данные отсутствуют	данные отсутствуют	
3	283127.08	275164	-	0.1	данные отсутствуют	данные отсутствуют	
4	283126.63	275171.51	-	0.1	данные отсутствуют	данные отсутствуют	
5	283125.82	275177.58	-	0.1	данные отсутствуют	данные отсутствуют	



ДОКУМЕНТ ПОДПИСАН
ЭЛЕКТРОННОЙ ПОДПИСЬЮ

Сертификат: 3094B7974B3CA8E1F07A347CFAD6FA78

Владелец: ФЕДЕРАЛЬНАЯ СЛУЖБА ГОСУДАРСТВЕННОЙ
РЕГИСТРАЦИИ, КАДАСТРА И КАРТОГРАФИИ
Действителен: с 17.05.2022 по 10.08.2023

полное наименование должности

инициалы, фамилия

Сооружение							
вид объекта недвижимости							
Лист № 28 раздела 5.1		Всего листов раздела 5.1: 224		Всего разделов: 4		Всего листов выписки: 228	
06.03.2023г. № КУВИ-001/2023-55284358							
Кадастровый номер:			05:01:000000:1513				
6	283123.96	275189.55	-	0.1	данные отсутствуют	данные отсутствуют	
7	283123.04	275199.01	-	0.1	данные отсутствуют	данные отсутствуют	
8	283122.53	275203.41	-	0.1	данные отсутствуют	данные отсутствуют	
9	283121.88	275210.12	-	0.1	данные отсутствуют	данные отсутствуют	
10	283121.09	275216.26	-	0.1	данные отсутствуют	данные отсутствуют	
11	283120.15	275227.26	-	0.1	данные отсутствуют	данные отсутствуют	
12	283119.7	275233.64	-	0.1	данные отсутствуют	данные отсутствуют	
13	283119.38	275238.32	-	0.1	данные отсутствуют	данные отсутствуют	
14	283119.05	275244.12	-	0.1	данные отсутствуют	данные отсутствуют	
15	283118.55	275251.68	-	0.1	данные отсутствуют	данные отсутствуют	
16	283118.11	275257.73	-	0.1	данные отсутствуют	данные отсутствуют	
17	283117.59	275264.47	-	0.1	данные отсутствуют	данные отсутствуют	
18	283117.36	275271.12	-	0.1	данные отсутствуют	данные отсутствуют	
19	283117.31	275271.9	-	0.1	данные отсутствуют	данные отсутствуют	
20	283116.91	275277.37	-	0.1	данные отсутствуют	данные отсутствуют	
21	283116.47	275284.03	-	0.1	данные отсутствуют	данные отсутствуют	
22	283116.18	275290.27	-	0.1	данные отсутствуют	данные отсутствуют	



ДОКУМЕНТ ПОДПИСАН
ЭЛЕКТРОННОЙ ПОДПИСЬЮ

Сертификат: 3094B7974B3CA8E1F07A347CFAD6FA78

Владелец: ФЕДЕРАЛЬНАЯ СЛУЖБА ГОСУДАРСТВЕННОЙ
РЕГИСТРАЦИИ, КАДАСТРА И КАРТОГРАФИИ
Действителен: с 17.05.2022 по 10.08.2023

полное наименование должности

инициалы, фамилия

Сооружение							
вид объекта недвижимости							
Лист № 29 раздела 5.1		Всего листов раздела 5.1: 224		Всего разделов: 4		Всего листов выписки: 228	
06.03.2023г. № КУВИ-001/2023-55284358							
Кадастровый номер:			05:01:000000:1513				
23	283115.77	275297.76	-	0.1	данные отсутствуют	данные отсутствуют	
24	283115.49	275304.61	-	0.1	данные отсутствуют	данные отсутствуют	
25	283115.12	275311.54	-	0.1	данные отсутствуют	данные отсутствуют	
26	283115.12	275317.03	-	0.1	данные отсутствуют	данные отсутствуют	
27	283114.99	275322.14	-	0.1	данные отсутствуют	данные отсутствуют	
28	283114.96	275327.05	-	0.1	данные отсутствуют	данные отсутствуют	
29	283114.8	275331.01	-	0.1	данные отсутствуют	данные отсутствуют	
30	283114.66	275334.63	-	0.1	данные отсутствуют	данные отсутствуют	
31	283114.5	275339.27	-	0.1	данные отсутствуют	данные отсутствуют	
1	283117.31	275271.9	-	0.1	данные отсутствуют	данные отсутствуют	
2	283111.62	275271.77	-	0.1	данные отсутствуют	данные отсутствуют	
3	283100.76	275271.53	-	0.1	данные отсутствуют	данные отсутствуют	
4	283095.9	275271.42	-	0.1	данные отсутствуют	данные отсутствуют	
1	283114.8	275331.01	-	0.1	данные отсутствуют	данные отсутствуют	
2	283113.65	275331.07	-	0.1	данные отсутствуют	данные отсутствуют	
3	283101.3	275331.75	-	0.1	данные отсутствуют	данные отсутствуют	
4	283095.96	275332.04	-	0.1	данные отсутствуют	данные отсутствуют	



ДОКУМЕНТ ПОДПИСАН
ЭЛЕКТРОННОЙ ПОДПИСЬЮ

Сертификат: 3094B7974B3CA8E1F07A347CFAD6FA78

Владелец: ФЕДЕРАЛЬНАЯ СЛУЖБА ГОСУДАРСТВЕННОЙ
РЕГИСТРАЦИИ, КАДАСТРА И КАРТОГРАФИИ
Действителен: с 17.05.2022 по 10.08.2023

полное наименование должности

инициалы, фамилия

Сооружение							
вид объекта недвижимости							
Лист № 30 раздела 5.1		Всего листов раздела 5.1: 224		Всего разделов: 4		Всего листов выписки: 228	
06.03.2023г. № КУВИ-001/2023-55284358							
Кадастровый номер:			05:01:000000:1513				
5	283091.78	275332.18	-	0.1	данные отсутствуют	данные отсутствуют	
6	283089.99	275332.24	-	0.1	данные отсутствуют	данные отсутствуют	
1	283114.5	275339.27	-	0.1	данные отсутствуют	данные отсутствуют	
2	283114.21	275354.02	-	0.1	данные отсутствуют	данные отсутствуют	
3	283114.02	275358.6	-	0.1	данные отсутствуют	данные отсутствуют	
4	283113.64	275364.76	-	0.1	данные отсутствуют	данные отсутствуют	
5	283113.34	275370.66	-	0.1	данные отсутствуют	данные отсутствуют	
6	283113.16	275376.35	-	0.1	данные отсутствуют	данные отсутствуют	
7	283112.75	275382.18	-	0.1	данные отсутствуют	данные отсутствуют	
8	283112.49	275388.65	-	0.1	данные отсутствуют	данные отсутствуют	
9	283112.14	275394.94	-	0.1	данные отсутствуют	данные отсутствуют	
10	283112.12	275396.05	-	0.1	данные отсутствуют	данные отсутствуют	
1	283112.12	275396.05	-	0.1	данные отсутствуют	данные отсутствуют	
2	283112.04	275401.52	-	0.1	данные отсутствуют	данные отсутствуют	
3	283111.95	275407.61	-	0.1	данные отсутствуют	данные отсутствуют	
4	283111.65	275413.23	-	0.1	данные отсутствуют	данные отсутствуют	
5	283111.56	275419.6	-	0.1	данные отсутствуют	данные отсутствуют	



ДОКУМЕНТ ПОДПИСАН
ЭЛЕКТРОННОЙ ПОДПИСЬЮ

Сертификат: 3094B7974B3CA8E1F07A347CFAD6FA78

Владелец: ФЕДЕРАЛЬНАЯ СЛУЖБА ГОСУДАРСТВЕННОЙ
РЕГИСТРАЦИИ, КАДАСТРА И КАРТОГРАФИИ
Действителен: с 17.05.2022 по 10.08.2023

полное наименование должности

инициалы, фамилия

Сооружение							
вид объекта недвижимости							
Лист № 31 раздела 5.1		Всего листов раздела 5.1: 224		Всего разделов: 4		Всего листов выписки: 228	
06.03.2023г. № КУВИ-001/2023-55284358							
Кадастровый номер:			05:01:000000:1513				
1	283111.65	275413.32	-	0.1	данные отсутствуют	данные отсутствуют	
2	283108	275413.41	-	0.1	данные отсутствуют	данные отсутствуют	
3	283105.1	275413.36	-	0.1	данные отсутствуют	данные отсутствуют	
4	283097.4	275413.41	-	0.1	данные отсутствуют	данные отсутствуют	
5	283092.8	275415.39	-	0.1	данные отсутствуют	данные отсутствуют	
1	283069.17	274590.03	-	0.1	данные отсутствуют	данные отсутствуют	
2	283081.07	274596.57	-	0.1	данные отсутствуют	данные отсутствуют	
1	283088.07	274806.92	-	0.1	данные отсутствуют	данные отсутствуют	
2	283085.04	274785.53	-	0.1	данные отсутствуют	данные отсутствуют	
1	283097.57	275245.2	-	0.1	данные отсутствуют	данные отсутствуют	
2	283096.89	275254.72	-	0.1	данные отсутствуют	данные отсутствуют	
3	283096.59	275258.9	-	0.1	данные отсутствуют	данные отсутствуют	
4	283096.31	275265.18	-	0.1	данные отсутствуют	данные отсутствуют	
5	283095.9	275271.42	-	0.1	данные отсутствуют	данные отсутствуют	
6	283095.88	275271.58	-	0.1	данные отсутствуют	данные отсутствуют	
7	283095.79	275273.02	-	0.1	данные отсутствуют	данные отсутствуют	
1	283020.27	274654.69	-	0.1	данные отсутствуют	данные отсутствуют	



ДОКУМЕНТ ПОДПИСАН
ЭЛЕКТРОННОЙ ПОДПИСЬЮ

Сертификат: 3094B7974B3CA8E1F07A347CFAD6FA78

Владелец: ФЕДЕРАЛЬНАЯ СЛУЖБА ГОСУДАРСТВЕННОЙ
РЕГИСТРАЦИИ, КАДАСТРА И КАРТОГРАФИИ
Действителен: с 17.05.2022 по 10.08.2023

полное наименование должности

инициалы, фамилия

Сооружение							
вид объекта недвижимости							
Лист № 32 раздела 5.1		Всего листов раздела 5.1: 224		Всего разделов: 4		Всего листов выписки: 228	
06.03.2023г. № КУВИ-001/2023-55284358							
Кадастровый номер:			05:01:000000:1513				
2	283020.76	274655.33	-	0.1	данные отсутствуют	данные отсутствуют	
3	283026.16	274662.01	-	0.1	данные отсутствуют	данные отсутствуют	
4	283026.34	274662.22	-	0.1	данные отсутствуют	данные отсутствуют	
1	283035.21	274912.38	-	0.1	данные отсутствуют	данные отсутствуют	
2	283034.22	274926.68	-	0.1	данные отсутствуют	данные отсутствуют	
3	283036.48	274927.03	-	0.1	данные отсутствуют	данные отсутствуют	
1	283036.48	274927.03	-	0.1	данные отсутствуют	данные отсутствуют	
2	283043.08	274928.03	-	0.1	данные отсутствуют	данные отсутствуют	
1	283034.22	274926.68	-	0.1	данные отсутствуют	данные отсутствуют	
2	283025.06	274925.25	-	0.1	данные отсутствуют	данные отсутствуют	
1	282948.53	275130.48	-	0.1	данные отсутствуют	данные отсутствуют	
2	282954.99	275131.8	-	0.1	данные отсутствуют	данные отсутствуют	
3	282961.1	275132.74	-	0.1	данные отсутствуют	данные отсутствуют	
4	282961.99	275132.93	-	0.1	данные отсутствуют	данные отсутствуют	
5	282964.59	275133.39	-	0.1	данные отсутствуют	данные отсутствуют	
6	282968.98	275134.07	-	0.1	данные отсутствуют	данные отсутствуют	
7	282970.94	275134.25	-	0.1	данные отсутствуют	данные отсутствуют	



ДОКУМЕНТ ПОДПИСАН
ЭЛЕКТРОННОЙ ПОДПИСЬЮ

Сертификат: 3094B7974B3CA8E1F07A347CFAD6FA78

Владелец: ФЕДЕРАЛЬНАЯ СЛУЖБА ГОСУДАРСТВЕННОЙ
РЕГИСТРАЦИИ, КАДАСТРА И КАРТОГРАФИИ
Действителен: с 17.05.2022 по 10.08.2023

полное наименование должности

инициалы, фамилия

Сооружение							
вид объекта недвижимости							
Лист № 33 раздела 5.1		Всего листов раздела 5.1: 224		Всего разделов: 4		Всего листов выписки: 228	
06.03.2023г. № КУВИ-001/2023-55284358							
Кадастровый номер:			05:01:000000:1513				
8	282976.19	275135.09	-	0.1	данные отсутствуют	данные отсутствуют	
9	282977.89	275135.32	-	0.1	данные отсутствуют	данные отсутствуют	
10	282987.35	275136.98	-	0.1	данные отсутствуют	данные отсутствуют	
11	283000.95	275138.62	-	0.1	данные отсутствуют	данные отсутствуют	
12	283016.15	275140.54	-	0.1	данные отсутствуют	данные отсутствуют	
13	283029.78	275142.36	-	0.1	данные отсутствуют	данные отсутствуют	
14	283043.32	275144.45	-	0.1	данные отсутствуют	данные отсутствуют	
15	283051.35	275145.25	-	0.1	данные отсутствуют	данные отсутствуют	
16	283059.72	275145.95	-	0.1	данные отсутствуют	данные отсутствуют	
17	283067.68	275146.61	-	0.1	данные отсутствуют	данные отсутствуют	
18	283075.52	275147.25	-	0.1	данные отсутствуют	данные отсутствуют	
19	283081.31	275147.79	-	0.1	данные отсутствуют	данные отсутствуют	
20	283088.53	275148.55	-	0.1	данные отсутствуют	данные отсутствуют	
21	283089.55	275148.69	-	0.1	данные отсутствуют	данные отсутствуют	
22	283098.04	275149.55	-	0.1	данные отсутствуют	данные отсутствуют	
23	283105.86	275150.41	-	0.1	данные отсутствуют	данные отсутствуют	
24	283107.76	275150.63	-	0.1	данные отсутствуют	данные отсутствуют	



ДОКУМЕНТ ПОДПИСАН
ЭЛЕКТРОННОЙ ПОДПИСЬЮ

Сертификат: 3094B7974B3CA8E1F07A347CFAD6FA78

Владелец: ФЕДЕРАЛЬНАЯ СЛУЖБА ГОСУДАРСТВЕННОЙ
РЕГИСТРАЦИИ, КАДАСТРА И КАРТОГРАФИИ
Действителен: с 17.05.2022 по 10.08.2023

полное наименование должности

инициалы, фамилия

Сооружение							
вид объекта недвижимости							
Лист № 34 раздела 5.1		Всего листов раздела 5.1: 224		Всего разделов: 4		Всего листов выписки: 228	
06.03.2023г. № КУВИ-001/2023-55284358							
Кадастровый номер:			05:01:000000:1513				
25	283110.31	275150.92	-	0.1	данные отсутствуют	данные отсутствуют	
26	283111.07	275150.95	-	0.1	данные отсутствуют	данные отсутствуют	
27	283111.84	275151.03	-	0.1	данные отсутствуют	данные отсутствуют	
28	283126.71	275146.16	-	0.1	данные отсутствуют	данные отсутствуют	
29	283127.7	275145.72	-	0.1	данные отсутствуют	данные отсутствуют	
30	283128.38	275145.41	-	0.1	данные отсутствуют	данные отсутствуют	
31	283129.18	275145.42	-	0.1	данные отсутствуют	данные отсутствуют	
1	283008.01	275155.59	-	0.1	данные отсутствуют	данные отсутствуют	
2	283027.4	275157.66	-	0.1	данные отсутствуют	данные отсутствуют	
3	283038.14	275158.93	-	0.1	данные отсутствуют	данные отсутствуют	
4	283038.17	275157.85	-	0.1	данные отсутствуют	данные отсутствуют	
5	283047.64	275158.84	-	0.1	данные отсутствуют	данные отсутствуют	
1	283003.81	274676.82	-	0.1	данные отсутствуют	данные отсутствуют	
2	282998.26	274673.95	-	0.1	данные отсутствуют	данные отсутствуют	
3	282991.77	274671.12	-	0.1	данные отсутствуют	данные отсутствуют	
1	282972.8	274744.16	-	0.1	данные отсутствуют	данные отсутствуют	
2	282966.8	274736.35	-	0.1	данные отсутствуют	данные отсутствуют	



ДОКУМЕНТ ПОДПИСАН
ЭЛЕКТРОННОЙ ПОДПИСЬЮ

Сертификат: 3094B7974B3CA8E1F07A347CFAD6FA78

Владелец: ФЕДЕРАЛЬНАЯ СЛУЖБА ГОСУДАРСТВЕННОЙ
РЕГИСТРАЦИИ, КАДАСТРА И КАРТОГРАФИИ
Действителен: с 17.05.2022 по 10.08.2023

полное наименование должности

инициалы, фамилия

Сооружение							
вид объекта недвижимости							
Лист № 35 раздела 5.1		Всего листов раздела 5.1: 224		Всего разделов: 4		Всего листов выписки: 228	
06.03.2023г. № КУВИ-001/2023-55284358							
Кадастровый номер:			05:01:000000:1513				
1	283035.78	274912.43	-	0.1	данные отсутствуют	данные отсутствуют	
2	283035.21	274912.38	-	0.1	данные отсутствуют	данные отсутствуют	
3	283023.78	274911.42	-	0.1	данные отсутствуют	данные отсутствуют	
4	283011.62	274910.54	-	0.1	данные отсутствуют	данные отсутствуют	
5	283005.09	274909.88	-	0.1	данные отсутствуют	данные отсутствуют	
6	283000.68	274909.6	-	0.1	данные отсутствуют	данные отсутствуют	
7	282995.54	274909.3	-	0.1	данные отсутствуют	данные отсутствуют	
8	282994.37	274909.24	-	0.1	данные отсутствуют	данные отсутствуют	
9	282989.98	274908.75	-	0.1	данные отсутствуют	данные отсутствуют	
10	282988.94	274908.63	-	0.1	данные отсутствуют	данные отсутствуют	
11	282981.44	274908.14	-	0.1	данные отсутствуют	данные отсутствуют	
12	282974.75	274907.74	-	0.1	данные отсутствуют	данные отсутствуют	
13	282968.69	274907.36	-	0.1	данные отсутствуют	данные отсутствуют	
14	282953.88	274906.5	-	0.1	данные отсутствуют	данные отсутствуют	
15	282949.16	274906.03	-	0.1	данные отсутствуют	данные отсутствуют	
16	282944.67	274905.61	-	0.1	данные отсутствуют	данные отсутствуют	
17	282939.96	274905.12	-	0.1	данные отсутствуют	данные отсутствуют	



ДОКУМЕНТ ПОДПИСАН
ЭЛЕКТРОННОЙ ПОДПИСЬЮ

Сертификат: 3094B7974B3CA8E1F07A347CFAD6FA78

Владелец: ФЕДЕРАЛЬНАЯ СЛУЖБА ГОСУДАРСТВЕННОЙ
РЕГИСТРАЦИИ, КАДАСТРА И КАРТОГРАФИИ
Действителен: с 17.05.2022 по 10.08.2023

полное наименование должности

инициалы, фамилия

Сооружение							
вид объекта недвижимости							
Лист № 36 раздела 5.1		Всего листов раздела 5.1: 224		Всего разделов: 4		Всего листов выписки: 228	
06.03.2023г. № КУВИ-001/2023-55284358							
Кадастровый номер:			05:01:000000:1513				
18	282939.56	274905.08	-	0.1	данные отсутствуют	данные отсутствуют	
19	282939.14	274905.44	-	0.1	данные отсутствуют	данные отсутствуют	
20	282936.46	274907.79	-	0.1	данные отсутствуют	данные отсутствуют	
21	282931.29	274912.32	-	0.1	данные отсутствуют	данные отсутствуют	
22	282931.03	274912.55	-	0.1	данные отсутствуют	данные отсутствуют	
23	282931.65	274913.72	-	0.1	данные отсутствуют	данные отсутствуют	
24	282936.66	274923.16	-	0.1	данные отсутствуют	данные отсутствуют	
25	282936.8	274923.41	-	0.1	данные отсутствуют	данные отсутствуют	
1	282986.47	274975.73	-	0.1	данные отсутствуют	данные отсутствуют	
2	282988.72	274965.53	-	0.1	данные отсутствуют	данные отсутствуют	
1	282982.94	274987.91	-	0.1	данные отсутствуют	данные отсутствуют	
2	282978.99	274987.01	-	0.1	данные отсутствуют	данные отсутствуют	
3	282970.03	274985.18	-	0.1	данные отсутствуют	данные отсутствуют	
1	282964.94	275046.81	-	0.1	данные отсутствуют	данные отсутствуют	
2	282954.42	275043.78	-	0.1	данные отсутствуют	данные отсутствуют	
1	282948.02	275131.81	-	0.1	данные отсутствуют	данные отсутствуют	
2	282949.05	275123.65	-	0.1	данные отсутствуют	данные отсутствуют	



ДОКУМЕНТ ПОДПИСАН
ЭЛЕКТРОННОЙ ПОДПИСЬЮ

Сертификат: 3094B7974B3CA8E1F07A347CFAD6FA78

Владелец: ФЕДЕРАЛЬНАЯ СЛУЖБА ГОСУДАРСТВЕННОЙ
РЕГИСТРАЦИИ, КАДАСТРА И КАРТОГРАФИИ
Действителен: с 17.05.2022 по 10.08.2023

полное наименование должности

инициалы, фамилия

Сооружение							
вид объекта недвижимости							
Лист № 37 раздела 5.1		Всего листов раздела 5.1: 224		Всего разделов: 4		Всего листов выписки: 228	
06.03.2023г. № КУВИ-001/2023-55284358							
Кадастровый номер:			05:01:000000:1513				
3	282950.17	275116.12	-	0.1	данные отсутствуют	данные отсутствуют	
4	282951.44	275109.46	-	0.1	данные отсутствуют	данные отсутствуют	
5	282952.51	275103.14	-	0.1	данные отсутствуют	данные отсутствуют	
6	282952.72	275097.98	-	0.1	данные отсутствуют	данные отсутствуют	
7	282953.07	275094.66	-	0.1	данные отсутствуют	данные отсутствуют	
8	282954.25	275087.39	-	0.1	данные отсутствуют	данные отсутствуют	
9	282955.87	275077.73	-	0.1	данные отсутствуют	данные отсутствуют	
10	282957.54	275071.15	-	0.1	данные отсутствуют	данные отсутствуют	
11	282959.38	275064.76	-	0.1	данные отсутствуют	данные отсутствуют	
12	282962.34	275055.08	-	0.1	данные отсутствуют	данные отсутствуют	
13	282964.94	275046.81	-	0.1	данные отсутствуют	данные отсутствуют	
14	282965.13	275046.21	-	0.1	данные отсутствуют	данные отсутствуют	
15	282967.44	275038.26	-	0.1	данные отсутствуют	данные отсутствуют	
16	282970.05	275029.31	-	0.1	данные отсутствуют	данные отсутствуют	
17	282975.54	275011.73	-	0.1	данные отсутствуют	данные отсутствуют	
18	282977.5	275005.93	-	0.1	данные отсутствуют	данные отсутствуют	
19	282982.94	274987.91	-	0.1	данные отсутствуют	данные отсутствуют	



ДОКУМЕНТ ПОДПИСАН
ЭЛЕКТРОННОЙ ПОДПИСЬЮ

Сертификат: 3094B7974B3CA8E1F07A347CFAD6FA78

Владелец: ФЕДЕРАЛЬНАЯ СЛУЖБА ГОСУДАРСТВЕННОЙ
РЕГИСТРАЦИИ, КАДАСТРА И КАРТОГРАФИИ
Действителен: с 17.05.2022 по 10.08.2023

полное наименование должности

инициалы, фамилия

Сооружение							
вид объекта недвижимости							
Лист № 38 раздела 5.1		Всего листов раздела 5.1: 224		Всего разделов: 4		Всего листов выписки: 228	
06.03.2023г. № КУВИ-001/2023-55284358							
Кадастровый номер:			05:01:000000:1513				
20	282984.79	274981.77	-	0.1	данные отсутствуют	данные отсутствуют	
21	282986.47	274975.73	-	0.1	данные отсутствуют	данные отсутствуют	
1	282945.37	275144.75	-	0.1	данные отсутствуют	данные отсутствуют	
2	282945.23	275145.47	-	0.1	данные отсутствуют	данные отсутствуют	
3	282959	275148.09	-	0.1	данные отсутствуют	данные отсутствуют	
4	282964.81	275149.12	-	0.1	данные отсутствуют	данные отсутствуют	
5	282970.67	275149.18	-	0.1	данные отсутствуют	данные отсутствуют	
6	282982.54	275151.19	-	0.1	данные отсутствуют	данные отсутствуют	
7	282985.69	275152.57	-	0.1	данные отсутствуют	данные отсутствуют	
8	282998.53	275154.48	-	0.1	данные отсутствуют	данные отсутствуют	
9	283008.01	275155.59	-	0.1	данные отсутствуют	данные отсутствуют	
1	282807.6	274760.18	-	0.1	данные отсутствуют	данные отсутствуют	
2	282813.98	274761.02	-	0.1	данные отсутствуют	данные отсутствуют	
3	282819.59	274761.79	-	0.1	данные отсутствуют	данные отсутствуют	
4	282825.71	274762.37	-	0.1	данные отсутствуют	данные отсутствуют	
5	282831.14	274762.39	-	0.1	данные отсутствуют	данные отсутствуют	
6	282843.4	274762.47	-	0.1	данные отсутствуют	данные отсутствуют	



ДОКУМЕНТ ПОДПИСАН
ЭЛЕКТРОННОЙ ПОДПИСЬЮ

Сертификат: 3094B7974B3CA8E1F07A347CFAD6FA78

Владелец: ФЕДЕРАЛЬНАЯ СЛУЖБА ГОСУДАРСТВЕННОЙ
РЕГИСТРАЦИИ, КАДАСТРА И КАРТОГРАФИИ
Действителен: с 17.05.2022 по 10.08.2023

полное наименование должности

инициалы, фамилия

Сооружение							
вид объекта недвижимости							
Лист № 39 раздела 5.1		Всего листов раздела 5.1: 224		Всего разделов: 4		Всего листов выписки: 228	
06.03.2023г. № КУВИ-001/2023-55284358							
Кадастровый номер:				05:01:000000:1513			
7	282859.58	274760.8	-	0.1	данные отсутствуют	данные отсутствуют	
8	282865.45	274759.88	-	0.1	данные отсутствуют	данные отсутствуют	
9	282875.06	274758.2	-	0.1	данные отсутствуют	данные отсутствуют	
10	282881.85	274757	-	0.1	данные отсутствуют	данные отсутствуют	
11	282888.04	274755.81	-	0.1	данные отсутствуют	данные отсутствуют	
12	282894.32	274754.72	-	0.1	данные отсутствуют	данные отсутствуют	
13	282901.17	274753.58	-	0.1	данные отсутствуют	данные отсутствуют	
14	282915.66	274751.31	-	0.1	данные отсутствуют	данные отсутствуют	
15	282923.32	274750.13	-	0.1	данные отсутствуют	данные отсутствуют	
16	282929.93	274749.09	-	0.1	данные отсутствуют	данные отсутствуют	
17	282931.91	274748.78	-	0.1	данные отсутствуют	данные отсутствуют	
18	282940.03	274746.81	-	0.1	данные отсутствуют	данные отсутствуют	
19	282947.43	274744.69	-	0.1	данные отсутствуют	данные отсутствуют	
20	282953.78	274742.41	-	0.1	данные отсутствуют	данные отсутствуют	
21	282960.59	274739.72	-	0.1	данные отсутствуют	данные отсутствуют	
22	282967.02	274736.23	-	0.1	данные отсутствуют	данные отсутствуют	
23	282971.96	274730.81	-	0.1	данные отсутствуют	данные отсутствуют	



ДОКУМЕНТ ПОДПИСАН
ЭЛЕКТРОННОЙ ПОДПИСЬЮ

Сертификат: 3094B7974B3CA8E1F07A347CFAD6FA78

Владелец: ФЕДЕРАЛЬНАЯ СЛУЖБА ГОСУДАРСТВЕННОЙ
РЕГИСТРАЦИИ, КАДАСТРА И КАРТОГРАФИИ
Действителен: с 17.05.2022 по 10.08.2023

полное наименование должности

инициалы, фамилия

Сооружение							
вид объекта недвижимости							
Лист № 40 раздела 5.1		Всего листов раздела 5.1: 224		Всего разделов: 4		Всего листов выписки: 228	
06.03.2023г. № КУВИ-001/2023-55284358							
Кадастровый номер:			05:01:000000:1513				
24	282975.34	274726.56	-	0.1	данные отсутствуют	данные отсутствуют	
25	282981.43	274717.25	-	0.1	данные отсутствуют	данные отсутствуют	
26	282987.2	274707.49	-	0.1	данные отсутствуют	данные отсутствуют	
27	282990.38	274700.05	-	0.1	данные отсутствуют	данные отсутствуют	
28	282992.49	274695.24	-	0.1	данные отсутствуют	данные отсутствуют	
29	282996.68	274687.49	-	0.1	данные отсутствуют	данные отсутствуют	
30	283004.09	274676.4	-	0.1	данные отсутствуют	данные отсутствуют	
31	283008.29	274670.52	-	0.1	данные отсутствуют	данные отсутствуют	
32	283012.59	274663.22	-	0.1	данные отсутствуют	данные отсутствуют	
33	283018.86	274656.55	-	0.1	данные отсутствуют	данные отсутствуют	
34	283024.48	274649.15	-	0.1	данные отсутствуют	данные отсутствуют	
35	283029.97	274641.57	-	0.1	данные отсутствуют	данные отсутствуют	
36	283030.64	274640.63	-	0.1	данные отсутствуют	данные отсутствуют	
37	283032.62	274638.26	-	0.1	данные отсутствуют	данные отсутствуют	
38	283036.73	274632.98	-	0.1	данные отсутствуют	данные отсутствуют	
39	283038.26	274630.93	-	0.1	данные отсутствуют	данные отсутствуют	
40	283039.48	274629.48	-	0.1	данные отсутствуют	данные отсутствуют	



ДОКУМЕНТ ПОДПИСАН
ЭЛЕКТРОННОЙ ПОДПИСЬЮ

Сертификат: 3094B7974B3CA8E1F07A347CFAD6FA78

Владелец: ФЕДЕРАЛЬНАЯ СЛУЖБА ГОСУДАРСТВЕННОЙ
РЕГИСТРАЦИИ, КАДАСТРА И КАРТОГРАФИИ
Действителен: с 17.05.2022 по 10.08.2023

полное наименование должности

инициалы, фамилия

Сооружение							
вид объекта недвижимости							
Лист № 41 раздела 5.1		Всего листов раздела 5.1: 224		Всего разделов: 4		Всего листов выписки: 228	
06.03.2023г. № КУВИ-001/2023-55284358							
Кадастровый номер:			05:01:000000:1513				
41	283040.94	274627.55	-	0.1	данные отсутствуют	данные отсутствуют	
42	283043.81	274624.23	-	0.1	данные отсутствуют	данные отсутствуют	
43	283045.26	274622.28	-	0.1	данные отсутствуют	данные отсутствуют	
44	283045.94	274621.41	-	0.1	данные отсутствуют	данные отсутствуют	
45	283050.17	274615.34	-	0.1	данные отсутствуют	данные отсутствуют	
46	283058.26	274604.13	-	0.1	данные отсутствуют	данные отсутствуют	
47	283063.63	274597.13	-	0.1	данные отсутствуют	данные отсутствуют	
48	283068.56	274590.8	-	0.1	данные отсутствуют	данные отсутствуют	
49	283069.44	274589.54	-	0.1	данные отсутствуют	данные отсутствуют	
50	283069.84	274588.9	-	0.1	данные отсутствуют	данные отсутствуют	
1	282929.93	274749.09	-	0.1	данные отсутствуют	данные отсутствуют	
2	282930.25	274751.3	-	0.1	данные отсутствуют	данные отсутствуют	
3	282931.57	274760.38	-	0.1	данные отсутствуют	данные отсутствуют	
1	282944.86	275067.97	-	0.1	данные отсутствуют	данные отсутствуют	
2	282947.71	275056.81	-	0.1	данные отсутствуют	данные отсутствуют	
3	282948.38	275053.98	-	0.1	данные отсутствуют	данные отсутствуют	
4	282951.47	275054.96	-	0.1	данные отсутствуют	данные отсутствуют	



ДОКУМЕНТ ПОДПИСАН
ЭЛЕКТРОННОЙ ПОДПИСЬЮ

Сертификат: 3094B7974B3CA8E1F07A347CFAD6FA78

Владелец: ФЕДЕРАЛЬНАЯ СЛУЖБА ГОСУДАРСТВЕННОЙ
РЕГИСТРАЦИИ, КАДАСТРА И КАРТОГРАФИИ
Действителен: с 17.05.2022 по 10.08.2023

полное наименование должности

инициалы, фамилия

Сооружение							
вид объекта недвижимости							
Лист № 42 раздела 5.1		Всего листов раздела 5.1: 224		Всего разделов: 4		Всего листов выписки: 228	
06.03.2023г. № КУВИ-001/2023-55284358							
Кадастровый номер:			05:01:000000:1513				
5	282954.42	275043.78	-	0.1	данные отсутствуют	данные отсутствуют	
1	282948.53	275130.48	-	0.1	данные отсутствуют	данные отсутствуют	
2	282945.03	275129.83	-	0.1	данные отсутствуют	данные отсутствуют	
3	282944.35	275129.72	-	0.1	данные отсутствуют	данные отсутствуют	
4	282932.91	275129.45	-	0.1	данные отсутствуют	данные отсутствуют	
5	282923.67	275127.66	-	0.1	данные отсутствуют	данные отсутствуют	
6	282916.03	275126.17	-	0.1	данные отсутствуют	данные отсутствуют	
7	282875.89	275118.28	-	0.1	данные отсутствуют	данные отсутствуют	
1	282942.48	275144.79	-	0.1	данные отсутствуют	данные отсутствуют	
2	282942.72	275144.79	-	0.1	данные отсутствуют	данные отсутствуют	
3	282943.65	275144.78	-	0.1	данные отсутствуют	данные отсутствуют	
4	282944.84	275144.76	-	0.1	данные отсутствуют	данные отсутствуют	
5	282945.37	275144.75	-	0.1	данные отсутствуют	данные отсутствуют	
6	282945.61	275143.51	-	0.1	данные отсутствуют	данные отсутствуют	
7	282947.58	275133.5	-	0.1	данные отсутствуют	данные отсутствуют	
8	282948.02	275131.81	-	0.1	данные отсутствуют	данные отсутствуют	
1	282942.72	275144.79	-	0.1	данные отсутствуют	данные отсутствуют	



ДОКУМЕНТ ПОДПИСАН
ЭЛЕКТРОННОЙ ПОДПИСЬЮ

Сертификат: 3094B7974B3CA8E1F07A347CFAD6FA78

Владелец: ФЕДЕРАЛЬНАЯ СЛУЖБА ГОСУДАРСТВЕННОЙ
РЕГИСТРАЦИИ, КАДАСТРА И КАРТОГРАФИИ
Действителен: с 17.05.2022 по 10.08.2023

полное наименование должности

инициалы, фамилия

Сооружение							
вид объекта недвижимости							
Лист № 43 раздела 5.1		Всего листов раздела 5.1: 224		Всего разделов: 4		Всего листов выписки: 228	
06.03.2023г. № КУВИ-001/2023-55284358							
Кадастровый номер:			05:01:000000:1513				
2	282942.12	275144.68	-	0.1	данные отсутствуют	данные отсутствуют	
3	282929.3	275142.24	-	0.1	данные отсутствуют	данные отсутствуют	
4	282928.84	275142.14	-	0.1	данные отсутствуют	данные отсутствуют	
1	282926.08	275209.4	-	0.1	данные отсутствуют	данные отсутствуют	
2	282927.99	275206.14	-	0.1	данные отсутствуют	данные отсутствуют	
3	282928.11	275206.13	-	0.1	данные отсутствуют	данные отсутствуют	
4	282940.49	275204.43	-	0.1	данные отсутствуют	данные отсутствуют	
1	282937.31	275256.58	-	0.1	данные отсутствуют	данные отсутствуют	
2	282925.94	275258.78	-	0.1	данные отсутствуют	данные отсутствуют	
3	282925.16	275258.75	-	0.1	данные отсутствуют	данные отсутствуют	
1	282940.95	275572.2	-	0.1	данные отсутствуют	данные отсутствуют	
2	282940.96	275571.95	-	0.1	данные отсутствуют	данные отсутствуют	
3	282941.06	275567.98	-	0.1	данные отсутствуют	данные отсутствуют	
4	282941.66	275556.37	-	0.1	данные отсутствуют	данные отсутствуют	
5	282942.12	275550.06	-	0.1	данные отсутствуют	данные отсутствуют	
6	282942.65	275542.69	-	0.1	данные отсутствуют	данные отсутствуют	
7	282943.24	275535.1	-	0.1	данные отсутствуют	данные отсутствуют	



ДОКУМЕНТ ПОДПИСАН
ЭЛЕКТРОННОЙ ПОДПИСЬЮ

Сертификат: 3094B7974B3CA8E1F07A347CFAD6FA78

Владелец: ФЕДЕРАЛЬНАЯ СЛУЖБА ГОСУДАРСТВЕННОЙ
РЕГИСТРАЦИИ, КАДАСТРА И КАРТОГРАФИИ
Действителен: с 17.05.2022 по 10.08.2023

полное наименование должности

инициалы, фамилия

Сооружение							
вид объекта недвижимости							
Лист № 44 раздела 5.1		Всего листов раздела 5.1: 224		Всего разделов: 4		Всего листов выписки: 228	
06.03.2023г. № КУВИ-001/2023-55284358							
Кадастровый номер:			05:01:000000:1513				
8	282943.94	275524.93	-	0.1	данные отсутствуют	данные отсутствуют	
9	282944.14	275519.84	-	0.1	данные отсутствуют	данные отсутствуют	
10	282944.21	275518.03	-	0.1	данные отсутствуют	данные отсутствуют	
11	282944.28	275516.2	-	0.1	данные отсутствуют	данные отсутствуют	
12	282944.62	275508.89	-	0.1	данные отсутствуют	данные отсутствуют	
13	282944.64	275508.33	-	0.1	данные отсутствуют	данные отсутствуют	
14	282944.57	275502.51	-	0.1	данные отсутствуют	данные отсутствуют	
15	282944.52	275493.83	-	0.1	данные отсутствуют	данные отсутствуют	
16	282944.38	275488.72	-	0.1	данные отсутствуют	данные отсутствуют	
17	282944.23	275484.15	-	0.1	данные отсутствуют	данные отсутствуют	
18	282943.99	275473.53	-	0.1	данные отсутствуют	данные отсутствуют	
19	282944	275468.73	-	0.1	данные отсутствуют	данные отсутствуют	
20	282943.93	275467.78	-	0.1	данные отсутствуют	данные отсутствуют	
21	282943.95	275461.89	-	0.1	данные отсутствуют	данные отсутствуют	
22	282943.7	275456.36	-	0.1	данные отсутствуют	данные отсутствуют	
23	282943.64	275455.85	-	0.1	данные отсутствуют	данные отсутствуют	
24	282943.49	275455.67	-	0.1	данные отсутствуют	данные отсутствуют	



ДОКУМЕНТ ПОДПИСАН
ЭЛЕКТРОННОЙ ПОДПИСЬЮ

Сертификат: 3094B7974B3CA8E1F07A347CFAD6FA78

Владелец: ФЕДЕРАЛЬНАЯ СЛУЖБА ГОСУДАРСТВЕННОЙ
РЕГИСТРАЦИИ, КАДАСТРА И КАРТОГРАФИИ
Действителен: с 17.05.2022 по 10.08.2023

полное наименование должности

инициалы, фамилия

Сооружение							
вид объекта недвижимости							
Лист № 45 раздела 5.1		Всего листов раздела 5.1: 224		Всего разделов: 4		Всего листов выписки: 228	
06.03.2023г. № КУВИ-001/2023-55284358							
Кадастровый номер:			05:01:000000:1513				
25	282943.43	275455.13	-	0.1	данные отсутствуют	данные отсутствуют	
26	282943.39	275453.08	-	0.1	данные отсутствуют	данные отсутствуют	
27	282943.21	275449.36	-	0.1	данные отсутствуют	данные отсутствуют	
28	282943.06	275445.3	-	0.1	данные отсутствуют	данные отсутствуют	
29	282942.86	275439.21	-	0.1	данные отсутствуют	данные отсутствуют	
30	282942.74	275435.29	-	0.1	данные отсутствуют	данные отсутствуют	
31	282942.62	275430.63	-	0.1	данные отсутствуют	данные отсутствуют	
32	282942.44	275424.94	-	0.1	данные отсутствуют	данные отсутствуют	
33	282942.34	275421.71	-	0.1	данные отсутствуют	данные отсутствуют	
34	282942.25	275419.84	-	0.1	данные отсутствуют	данные отсутствуют	
35	282942.22	275416.64	-	0.1	данные отсутствуют	данные отсутствуют	
36	282942.11	275413.7	-	0.1	данные отсутствуют	данные отсутствуют	
37	282942.08	275410.79	-	0.1	данные отсутствуют	данные отсутствуют	
38	282942.12	275409.44	-	0.1	данные отсутствуют	данные отсутствуют	
39	282942.13	275402.68	-	0.1	данные отсутствуют	данные отсутствуют	
40	282942.12	275402.36	-	0.1	данные отсутствуют	данные отсутствуют	
41	282942.04	275402.23	-	0.1	данные отсутствуют	данные отсутствуют	



ДОКУМЕНТ ПОДПИСАН
ЭЛЕКТРОННОЙ ПОДПИСЬЮ

Сертификат: 3094B7974B3CA8E1F07A347CFAD6FA78

Владелец: ФЕДЕРАЛЬНАЯ СЛУЖБА ГОСУДАРСТВЕННОЙ
РЕГИСТРАЦИИ, КАДАСТРА И КАРТОГРАФИИ
Действителен: с 17.05.2022 по 10.08.2023

полное наименование должности

инициалы, фамилия

Сооружение							
вид объекта недвижимости							
Лист № 46 раздела 5.1		Всего листов раздела 5.1: 224		Всего разделов: 4		Всего листов выписки: 228	
06.03.2023г. № КУВИ-001/2023-55284358							
Кадастровый номер:			05:01:000000:1513				
42	282942.01	275402.12	-	0.1	данные отсутствуют	данные отсутствуют	
43	282941.96	275399.37	-	0.1	данные отсутствуют	данные отсутствуют	
44	282941.85	275394.86	-	0.1	данные отсутствуют	данные отсутствуют	
45	282941.84	275394.15	-	0.1	данные отсутствуют	данные отсутствуют	
46	282941.82	275393.16	-	0.1	данные отсутствуют	данные отсутствуют	
47	282941.76	275392.89	-	0.1	данные отсутствуют	данные отсутствуют	
48	282941.61	275391.33	-	0.1	данные отсутствуют	данные отсутствуют	
49	282941.17	275383.54	-	0.1	данные отсутствуют	данные отсутствуют	
50	282940.51	275373.91	-	0.1	данные отсутствуют	данные отсутствуют	
51	282940.21	275368.69	-	0.1	данные отсутствуют	данные отсутствуют	
52	282940.3	275368.33	-	0.1	данные отсутствуют	данные отсутствуют	
53	282939.71	275363.62	-	0.1	данные отсутствуют	данные отсутствуют	
54	282939.6	275363.1	-	0.1	данные отсутствуют	данные отсутствуют	
55	282938.97	275352.49	-	0.1	данные отсутствуют	данные отсутствуют	
56	282938.46	275343.56	-	0.1	данные отсутствуют	данные отсутствуют	
57	282938.32	275343.5	-	0.1	данные отсутствуют	данные отсутствуют	
58	282937.99	275334.42	-	0.1	данные отсутствуют	данные отсутствуют	



ДОКУМЕНТ ПОДПИСАН
ЭЛЕКТРОННОЙ ПОДПИСЬЮ

Сертификат: 3094B7974B3CA8E1F07A347CFAD6FA78

Владелец: ФЕДЕРАЛЬНАЯ СЛУЖБА ГОСУДАРСТВЕННОЙ
РЕГИСТРАЦИИ, КАДАСТРА И КАРТОГРАФИИ
Действителен: с 17.05.2022 по 10.08.2023

полное наименование должности

инициалы, фамилия

Сооружение							
вид объекта недвижимости							
Лист № 47 раздела 5.1		Всего листов раздела 5.1: 224		Всего разделов: 4		Всего листов выписки: 228	
06.03.2023г. № КУВИ-001/2023-55284358							
Кадастровый номер:			05:01:000000:1513				
59	282937.8	275325.51	-	0.1	данные отсутствуют	данные отсутствуют	
60	282937.7	275317.91	-	0.1	данные отсутствуют	данные отсутствуют	
61	282937.72	275313.03	-	0.1	данные отсутствуют	данные отсутствуют	
62	282937.77	275300.45	-	0.1	данные отсутствуют	данные отсутствуют	
63	282937.68	275292.11	-	0.1	данные отсутствуют	данные отсутствуют	
64	282937.59	275286.35	-	0.1	данные отсутствуют	данные отсутствуют	
65	282937.34	275280.15	-	0.1	данные отсутствуют	данные отсутствуют	
66	282937.43	275275.61	-	0.1	данные отсутствуют	данные отсутствуют	
67	282937.43	275268.96	-	0.1	данные отсутствуют	данные отсутствуют	
68	282937.49	275265.16	-	0.1	данные отсутствуют	данные отсутствуют	
69	282937.39	275257.53	-	0.1	данные отсутствуют	данные отсутствуют	
70	282937.42	275255.95	-	0.1	данные отсутствуют	данные отсутствуют	
71	282937.49	275249.81	-	0.1	данные отсутствуют	данные отсутствуют	
72	282937.49	275247.39	-	0.1	данные отсутствуют	данные отсутствуют	
73	282937.51	275238.45	-	0.1	данные отсутствуют	данные отсутствуют	
74	282937.67	275234.87	-	0.1	данные отсутствуют	данные отсутствуют	
75	282937.6	275234.26	-	0.1	данные отсутствуют	данные отсутствуют	



ДОКУМЕНТ ПОДПИСАН
ЭЛЕКТРОННОЙ ПОДПИСЬЮ

Сертификат: 3094B7974B3CA8E1F07A347CFAD6FA78

Владелец: ФЕДЕРАЛЬНАЯ СЛУЖБА ГОСУДАРСТВЕННОЙ
РЕГИСТРАЦИИ, КАДАСТРА И КАРТОГРАФИИ
Действителен: с 17.05.2022 по 10.08.2023

полное наименование должности

инициалы, фамилия

Сооружение							
вид объекта недвижимости							
Лист № 48 раздела 5.1		Всего листов раздела 5.1: 224		Всего разделов: 4		Всего листов выписки: 228	
06.03.2023г. № КУВИ-001/2023-55284358							
Кадастровый номер:			05:01:000000:1513				
76	282938.4	275223.95	-	0.1	данные отсутствуют	данные отсутствуют	
77	282938.59	275222.14	-	0.1	данные отсутствуют	данные отсутствуют	
78	282938.91	275219.51	-	0.1	данные отсутствуют	данные отсутствуют	
79	282939.65	275212.72	-	0.1	данные отсутствуют	данные отсутствуют	
80	282940.37	275205.45	-	0.1	данные отсутствуют	данные отсутствуют	
81	282941.82	275192.54	-	0.1	данные отсутствуют	данные отсутствуют	
82	282942.55	275182.89	-	0.1	данные отсутствуют	данные отсутствуют	
83	282942.71	275181.85	-	0.1	данные отсутствуют	данные отсутствуют	
84	282942.94	275173.68	-	0.1	данные отсутствуют	данные отсутствуют	
85	282943.07	275166.18	-	0.1	данные отсутствуют	данные отсутствуют	
86	282943.19	275160.74	-	0.1	данные отсутствуют	данные отсутствуют	
87	282943.37	275156.9	-	0.1	данные отсутствуют	данные отсутствуют	
88	282943.57	275148.5	-	0.1	данные отсутствуют	данные отсутствуют	
89	282943.65	275144.78	-	0.1	данные отсутствуют	данные отсутствуют	
1	282938.97	275352.49	-	0.1	данные отсутствуют	данные отсутствуют	
2	282925.7	275352.94	-	0.1	данные отсутствуют	данные отсутствуют	
1	282925.78	275352.94	-	0.1	данные отсутствуют	данные отсутствуют	



ДОКУМЕНТ ПОДПИСАН
ЭЛЕКТРОННОЙ ПОДПИСЬЮ

Сертификат: 3094B7974B3CA8E1F07A347CFAD6FA78

Владелец: ФЕДЕРАЛЬНАЯ СЛУЖБА ГОСУДАРСТВЕННОЙ
РЕГИСТРАЦИИ, КАДАСТРА И КАРТОГРАФИИ
Действителен: с 17.05.2022 по 10.08.2023

полное наименование должности

инициалы, фамилия

Сооружение							
вид объекта недвижимости							
Лист № 49 раздела 5.1		Всего листов раздела 5.1: 224		Всего разделов: 4		Всего листов выписки: 228	
06.03.2023г. № КУВИ-001/2023-55284358							
Кадастровый номер:			05:01:000000:1513				
2	282923.12	275348.16	-	0.1	данные отсутствуют	данные отсутствуют	
1	282925.7	275352.94	-	0.1	данные отсутствуют	данные отсутствуют	
2	282923.52	275353	-	0.1	данные отсутствуют	данные отсутствуют	
3	282923.26	275358.17	-	0.1	данные отсутствуют	данные отсутствуют	
4	282923.16	275361.65	-	0.1	данные отсутствуют	данные отсутствуют	
1	282942.11	275413.7	-	0.1	данные отсутствуют	данные отсутствуют	
2	282928.19	275413.26	-	0.1	данные отсутствуют	данные отсутствуют	
3	282927.2	275413.27	-	0.1	данные отсутствуют	данные отсутствуют	
4	282925	275413.31	-	0.1	данные отсутствуют	данные отсутствуют	
1	282925	275413.31	-	0.1	данные отсутствуют	данные отсутствуют	
2	282924.96	275415.66	-	0.1	данные отсутствуют	данные отсутствуют	
3	282924.91	275418.67	-	0.1	данные отсутствуют	данные отсутствуют	
4	282924.9	275422.55	-	0.1	данные отсутствуют	данные отсутствуют	
5	282924.77	275428.74	-	0.1	данные отсутствуют	данные отсутствуют	
6	282924.61	275434.28	-	0.1	данные отсутствуют	данные отсутствуют	
1	282944.51	275493.47	-	0.1	данные отсутствуют	данные отсутствуют	
2	282943.28	275493.52	-	0.1	данные отсутствуют	данные отсутствуют	



ДОКУМЕНТ ПОДПИСАН
ЭЛЕКТРОННОЙ ПОДПИСЬЮ

Сертификат: 3094B7974B3CA8E1F07A347CFAD6FA78

Владелец: ФЕДЕРАЛЬНАЯ СЛУЖБА ГОСУДАРСТВЕННОЙ
РЕГИСТРАЦИИ, КАДАСТРА И КАРТОГРАФИИ
Действителен: с 17.05.2022 по 10.08.2023

полное наименование должности

инициалы, фамилия

Сооружение							
вид объекта недвижимости							
Лист № 50 раздела 5.1		Всего листов раздела 5.1: 224		Всего разделов: 4		Всего листов выписки: 228	
06.03.2023г. № КУВИ-001/2023-55284358							
Кадастровый номер:			05:01:000000:1513				
3	282929.77	275493.93	-	0.1	данные отсутствуют	данные отсутствуют	
4	282927.44	275493.94	-	0.1	данные отсутствуют	данные отсутствуют	
5	282927.29	275498.31	-	0.1	данные отсутствуют	данные отсутствуют	
1	282938.1	275574.76	-	0.1	данные отсутствуют	данные отсутствуют	
2	282926.67	275576.81	-	0.1	данные отсутствуют	данные отсутствуют	
3	282925.38	275577.04	-	0.1	данные отсутствуют	данные отсутствуют	
1	282940.99	275680.34	-	0.1	данные отсутствуют	данные отсутствуют	
2	282935.16	275677.39	-	0.1	данные отсутствуют	данные отсутствуют	
3	282935.25	275671.42	-	0.1	данные отсутствуют	данные отсутствуют	
4	282935.22	275667.25	-	0.1	данные отсутствуют	данные отсутствуют	
5	282935.08	275662.59	-	0.1	данные отсутствуют	данные отсутствуют	
6	282934.89	275657.75	-	0.1	данные отсутствуют	данные отсутствуют	
7	282934.61	275651.54	-	0.1	данные отсутствуют	данные отсутствуют	
8	282934.32	275642.95	-	0.1	данные отсутствуют	данные отсутствуют	
9	282934.3	275638.3	-	0.1	данные отсутствуют	данные отсутствуют	
10	282934.32	275636.08	-	0.1	данные отсутствуют	данные отсутствуют	
11	282934.45	275630.79	-	0.1	данные отсутствуют	данные отсутствуют	



ДОКУМЕНТ ПОДПИСАН
ЭЛЕКТРОННОЙ ПОДПИСЬЮ

Сертификат: 3094B7974B3CA8E1F07A347CFAD6FA78

Владелец: ФЕДЕРАЛЬНАЯ СЛУЖБА ГОСУДАРСТВЕННОЙ
РЕГИСТРАЦИИ, КАДАСТРА И КАРТОГРАФИИ
Действителен: с 17.05.2022 по 10.08.2023

полное наименование должности

инициалы, фамилия

Сооружение							
вид объекта недвижимости							
Лист № 51 раздела 5.1		Всего листов раздела 5.1: 224		Всего разделов: 4		Всего листов выписки: 228	
06.03.2023г. № КУВИ-001/2023-55284358							
Кадастровый номер:			05:01:000000:1513				
12	282934.85	275624.81	-	0.1	данные отсутствуют	данные отсутствуют	
13	282935.53	275620.59	-	0.1	данные отсутствуют	данные отсутствуют	
14	282935.94	275613.03	-	0.1	данные отсутствуют	данные отсутствуют	
15	282936.35	275605.45	-	0.1	данные отсутствуют	данные отсутствуют	
16	282936.75	275598.26	-	0.1	данные отсутствуют	данные отсутствуют	
17	282936.95	275590.42	-	0.1	данные отсутствуют	данные отсутствуют	
18	282938.1	275574.76	-	0.1	данные отсутствуют	данные отсутствуют	
19	282938.27	275571.82	-	0.1	данные отсутствуют	данные отсутствуют	
20	282940.96	275571.95	-	0.1	данные отсутствуют	данные отсутствуют	
1	282939.6	275734.79	-	0.1	данные отсутствуют	данные отсутствуют	
2	282937.53	275734.82	-	0.1	данные отсутствуют	данные отсутствуют	
3	282927.5	275734.41	-	0.1	данные отсутствуют	данные отсутствуют	
4	282925.73	275734.34	-	0.1	данные отсутствуют	данные отсутствуют	
1	282934.58	275787.4	-	0.1	данные отсутствуют	данные отсутствуют	
2	282933.87	275787.57	-	0.1	данные отсутствуют	данные отсутствуют	
3	282923.11	275790.21	-	0.1	данные отсутствуют	данные отсутствуют	
1	282841.33	274604.01	-	0.1	данные отсутствуют	данные отсутствуют	



ДОКУМЕНТ ПОДПИСАН
ЭЛЕКТРОННОЙ ПОДПИСЬЮ

Сертификат: 3094B7974B3CA8E1F07A347CFAD6FA78

Владелец: ФЕДЕРАЛЬНАЯ СЛУЖБА ГОСУДАРСТВЕННОЙ
РЕГИСТРАЦИИ, КАДАСТРА И КАРТОГРАФИИ
Действителен: с 17.05.2022 по 10.08.2023

полное наименование должности

инициалы, фамилия

Сооружение							
вид объекта недвижимости							
Лист № 52 раздела 5.1		Всего листов раздела 5.1: 224		Всего разделов: 4		Всего листов выписки: 228	
06.03.2023г. № КУВИ-001/2023-55284358							
Кадастровый номер:			05:01:000000:1513				
2	282847.13	274602.23	-	0.1	данные отсутствуют	данные отсутствуют	
3	282851.93	274601.18	-	0.1	данные отсутствуют	данные отсутствуют	
4	282854.07	274600.73	-	0.1	данные отсутствуют	данные отсутствуют	
5	282863.47	274599.41	-	0.1	данные отсутствуют	данные отсутствуют	
6	282875.07	274597.63	-	0.1	данные отсутствуют	данные отсутствуют	
7	282881.5	274596.92	-	0.1	данные отсутствуют	данные отсутствуют	
8	282889.9	274596.28	-	0.1	данные отсутствуют	данные отсутствуют	
9	282910.02	274594.84	-	0.1	данные отсутствуют	данные отсутствуют	
10	282917.98	274594.66	-	0.1	данные отсутствуют	данные отсутствуют	
11	282918.15	274590.41	-	0.1	данные отсутствуют	данные отсутствуют	
12	282918.19	274583.85	-	0.1	данные отсутствуют	данные отсутствуют	
13	282918.03	274581.51	-	0.1	данные отсутствуют	данные отсутствуют	
14	282917.92	274578.39	-	0.1	данные отсутствуют	данные отсутствуют	
1	282866.6	274759.68	-	0.1	данные отсутствуют	данные отсутствуют	
2	282866.48	274759.03	-	0.1	данные отсутствуют	данные отсутствуют	
3	282865.84	274755.13	-	0.1	данные отсутствуют	данные отсутствуют	
4	282865.19	274751.19	-	0.1	данные отсутствуют	данные отсутствуют	



ДОКУМЕНТ ПОДПИСАН
ЭЛЕКТРОННОЙ ПОДПИСЬЮ

Сертификат: 3094B7974B3CA8E1F07A347CFAD6FA78

Владелец: ФЕДЕРАЛЬНАЯ СЛУЖБА ГОСУДАРСТВЕННОЙ
РЕГИСТРАЦИИ, КАДАСТРА И КАРТОГРАФИИ
Действителен: с 17.05.2022 по 10.08.2023

полное наименование должности

инициалы, фамилия

Сооружение							
вид объекта недвижимости							
Лист № 53 раздела 5.1		Всего листов раздела 5.1: 224		Всего разделов: 4		Всего листов выписки: 228	
06.03.2023г. № КУВИ-001/2023-55284358							
Кадастровый номер:			05:01:000000:1513				
5	282864.57	274747.95	-	0.1	данные отсутствуют	данные отсутствуют	
6	282864.09	274745.03	-	0.1	данные отсутствуют	данные отсутствуют	
7	282863.31	274740.88	-	0.1	данные отсутствуют	данные отсутствуют	
8	282862.54	274736.78	-	0.1	данные отсутствуют	данные отсутствуют	
9	282861.5	274731.2	-	0.1	данные отсутствуют	данные отсутствуют	
1	282859.82	274760.73	-	0.1	данные отсутствуют	данные отсутствуют	
2	282860.3	274770.22	-	0.1	данные отсутствуют	данные отсутствуют	
3	282856.78	274778.33	-	0.1	данные отсутствуют	данные отсутствуют	
1	282856.78	274778.33	-	0.1	данные отсутствуют	данные отсутствуют	
2	282853.91	274785.6	-	0.1	данные отсутствуют	данные отсутствуют	
1	282865.96	274926.93	-	0.1	данные отсутствуют	данные отсутствуют	
2	282864.77	274936.06	-	0.1	данные отсутствуют	данные отсутствуют	
3	282864.72	274936.5	-	0.1	данные отсутствуют	данные отсутствуют	
1	282925.16	275258.75	-	0.1	данные отсутствуют	данные отсутствуют	
2	282925.05	275258.75	-	0.1	данные отсутствуют	данные отсутствуют	
3	282894.2	275257.77	-	0.1	данные отсутствуют	данные отсутствуют	
4	282865.32	275256.44	-	0.1	данные отсутствуют	данные отсутствуют	



ДОКУМЕНТ ПОДПИСАН
ЭЛЕКТРОННОЙ ПОДПИСЬЮ

Сертификат: 3094B7974B3CA8E1F07A347CFAD6FA78

Владелец: ФЕДЕРАЛЬНАЯ СЛУЖБА ГОСУДАРСТВЕННОЙ
РЕГИСТРАЦИИ, КАДАСТРА И КАРТОГРАФИИ
Действителен: с 17.05.2022 по 10.08.2023

полное наименование должности

инициалы, фамилия

Сооружение							
вид объекта недвижимости							
Лист № 54 раздела 5.1		Всего листов раздела 5.1: 224		Всего разделов: 4		Всего листов выписки: 228	
06.03.2023г. № КУВИ-001/2023-55284358							
Кадастровый номер:			05:01:000000:1513				
1	282837.78	274605.69	-	0.1	данные отсутствуют	данные отсутствуют	
2	282841	274604.15	-	0.1	данные отсутствуют	данные отсутствуют	
3	282841.33	274604.01	-	0.1	данные отсутствуют	данные отсутствуют	
4	282839.78	274594.57	-	0.1	данные отсутствуют	данные отсутствуют	
5	282838.1	274582.71	-	0.1	данные отсутствуют	данные отсутствуют	
6	282837.38	274577.19	-	0.1	данные отсутствуют	данные отсутствуют	
7	282836.5	274569.72	-	0.1	данные отсутствуют	данные отсутствуют	
8	282832.46	274538.72	-	0.1	данные отсутствуют	данные отсутствуют	
9	282831.5	274532.66	-	0.1	данные отсутствуют	данные отсутствуют	
10	282830.89	274528.7	-	0.1	данные отсутствуют	данные отсутствуют	
11	282830.28	274524.22	-	0.1	данные отсутствуют	данные отсутствуют	
12	282829.16	274518.64	-	0.1	данные отсутствуют	данные отсутствуют	
13	282827.54	274508.94	-	0.1	данные отсутствуют	данные отсутствуют	
14	282827.04	274504.63	-	0.1	данные отсутствуют	данные отсутствуют	
15	282826.09	274499.82	-	0.1	данные отсутствуют	данные отсутствуют	
16	282825.02	274491.39	-	0.1	данные отсутствуют	данные отсутствуют	
17	282822.51	274477.12	-	0.1	данные отсутствуют	данные отсутствуют	



ДОКУМЕНТ ПОДПИСАН
ЭЛЕКТРОННОЙ ПОДПИСЬЮ

Сертификат: 3094B7974B3CA8E1F07A347CFAD6FA78

Владелец: ФЕДЕРАЛЬНАЯ СЛУЖБА ГОСУДАРСТВЕННОЙ
РЕГИСТРАЦИИ, КАДАСТРА И КАРТОГРАФИИ
Действителен: с 17.05.2022 по 10.08.2023

полное наименование должности

инициалы, фамилия

Сооружение							
вид объекта недвижимости							
Лист № 55 раздела 5.1		Всего листов раздела 5.1: 224		Всего разделов: 4		Всего листов выписки: 228	
06.03.2023г. № КУВИ-001/2023-55284358							
Кадастровый номер:			05:01:000000:1513				
18	282820.47	274464.42	-	0.1	данные отсутствуют	данные отсутствуют	
19	282820.41	274464.08	-	0.1	данные отсутствуют	данные отсутствуют	
1	282823.64	274571.36	-	0.1	данные отсутствуют	данные отсутствуют	
2	282826.41	274570.98	-	0.1	данные отсутствуют	данные отсутствуют	
3	282834.7	274569.86	-	0.1	данные отсутствуют	данные отсутствуют	
4	282836.48	274569.62	-	0.1	данные отсутствуют	данные отсутствуют	
1	282823.61	275685.05	-	0.1	данные отсутствуют	данные отсутствуют	
2	282822.98	275692.75	-	0.1	данные отсутствуют	данные отсутствуют	
3	282822.67	275696.21	-	0.1	данные отсутствуют	данные отсутствуют	
4	282822.46	275699.19	-	0.1	данные отсутствуют	данные отсутствуют	
5	282821.79	275705.27	-	0.1	данные отсутствуют	данные отсутствуют	
6	282820.98	275713.89	-	0.1	данные отсутствуют	данные отсутствуют	
7	282820.36	275720.4	-	0.1	данные отсутствуют	данные отсутствуют	
8	282819.99	275724.93	-	0.1	данные отсутствуют	данные отсутствуют	
9	282819.58	275729.25	-	0.1	данные отсутствуют	данные отсутствуют	
10	282819.25	275733.28	-	0.1	данные отсутствуют	данные отсутствуют	
11	282819.23	275733.42	-	0.1	данные отсутствуют	данные отсутствуют	



ДОКУМЕНТ ПОДПИСАН
ЭЛЕКТРОННОЙ ПОДПИСЬЮ

Сертификат: 3094B7974B3CA8E1F07A347CFAD6FA78

Владелец: ФЕДЕРАЛЬНАЯ СЛУЖБА ГОСУДАРСТВЕННОЙ
РЕГИСТРАЦИИ, КАДАСТРА И КАРТОГРАФИИ
Действителен: с 17.05.2022 по 10.08.2023

полное наименование должности

инициалы, фамилия

Сооружение							
вид объекта недвижимости							
Лист № 56 раздела 5.1		Всего листов раздела 5.1: 224		Всего разделов: 4		Всего листов выписки: 228	
06.03.2023г. № КУВИ-001/2023-55284358							
Кадастровый номер:			05:01:000000:1513				
1	282910.66	275889.91	-	0.1	данные отсутствуют	данные отсутствуют	
2	282916.65	275883.45	-	0.1	данные отсутствуют	данные отсутствуют	
3	282918.78	275876.72	-	0.1	данные отсутствуют	данные отсутствуют	
4	282919.14	275870.11	-	0.1	данные отсутствуют	данные отсутствуют	
5	282920.26	275858.34	-	0.1	данные отсутствуют	данные отсутствуют	
6	282920.52	275850.73	-	0.1	данные отсутствуют	данные отсутствуют	
7	282921.45	275837.32	-	0.1	данные отсутствуют	данные отсутствуют	
8	282921.88	275824.41	-	0.1	данные отсутствуют	данные отсутствуют	
9	282922.02	275819.08	-	0.1	данные отсутствуют	данные отсутствуют	
10	282922.18	275810.9	-	0.1	данные отсутствуют	данные отсутствуют	
11	282922.35	275806.38	-	0.1	данные отсутствуют	данные отсутствуют	
12	282922.57	275800.5	-	0.1	данные отсутствуют	данные отсутствуют	
13	282922.84	275794.32	-	0.1	данные отсутствуют	данные отсутствуют	
14	282923.11	275790.21	-	0.1	данные отсутствуют	данные отсутствуют	
15	282923.15	275789.61	-	0.1	данные отсутствуют	данные отсутствуют	
16	282923.59	275781.84	-	0.1	данные отсутствуют	данные отсутствуют	
17	282923.64	275781.02	-	0.1	данные отсутствуют	данные отсутствуют	



ДОКУМЕНТ ПОДПИСАН
ЭЛЕКТРОННОЙ ПОДПИСЬЮ

Сертификат: 3094B7974B3CA8E1F07A347CFAD6FA78

Владелец: ФЕДЕРАЛЬНАЯ СЛУЖБА ГОСУДАРСТВЕННОЙ
РЕГИСТРАЦИИ, КАДАСТРА И КАРТОГРАФИИ
Действителен: с 17.05.2022 по 10.08.2023

полное наименование должности

инициалы, фамилия

Сооружение							
вид объекта недвижимости							
Лист № 57 раздела 5.1		Всего листов раздела 5.1: 224		Всего разделов: 4		Всего листов выписки: 228	
06.03.2023г. № КУВИ-001/2023-55284358							
Кадастровый номер:			05:01:000000:1513				
18	282923.82	275777.75	-	0.1	данные отсутствуют	данные отсутствуют	
19	282924.05	275772.21	-	0.1	данные отсутствуют	данные отсутствуют	
20	282924.31	275766.77	-	0.1	данные отсутствуют	данные отсутствуют	
21	282924.52	275760.87	-	0.1	данные отсутствуют	данные отсутствуют	
22	282924.96	275750.2	-	0.1	данные отсутствуют	данные отсутствуют	
23	282925.09	275748.56	-	0.1	данные отсутствуют	данные отсутствуют	
24	282925.3	275743.52	-	0.1	данные отсутствуют	данные отсутствуют	
25	282925.49	275739.26	-	0.1	данные отсутствуют	данные отсутствуют	
26	282925.73	275734.34	-	0.1	данные отсутствуют	данные отсутствуют	
27	282925.74	275734.15	-	0.1	данные отсутствуют	данные отсутствуют	
28	282925.75	275733.9	-	0.1	данные отсутствуют	данные отсутствуют	
29	282924.39	275733.68	-	0.1	данные отсутствуют	данные отсутствуют	
30	282924.42	275733.09	-	0.1	данные отсутствуют	данные отсутствуют	
31	282924.72	275726.13	-	0.1	данные отсутствуют	данные отсутствуют	
32	282925.01	275720.6	-	0.1	данные отсутствуют	данные отсутствуют	
33	282925.87	275707.67	-	0.1	данные отсутствуют	данные отсутствуют	
34	282925.96	275704.25	-	0.1	данные отсутствуют	данные отсутствуют	



ДОКУМЕНТ ПОДПИСАН
ЭЛЕКТРОННОЙ ПОДПИСЬЮ

Сертификат: 3094B7974B3CA8E1F07A347CFAD6FA78

Владелец: ФЕДЕРАЛЬНАЯ СЛУЖБА ГОСУДАРСТВЕННОЙ
РЕГИСТРАЦИИ, КАДАСТРА И КАРТОГРАФИИ
Действителен: с 17.05.2022 по 10.08.2023

полное наименование должности

инициалы, фамилия

Сооружение							
вид объекта недвижимости							
Лист № 58 раздела 5.1		Всего листов раздела 5.1: 224		Всего разделов: 4		Всего листов выписки: 228	
06.03.2023г. № КУВИ-001/2023-55284358							
Кадастровый номер:			05:01:000000:1513				
35	282926.14	275699.64	-	0.1	данные отсутствуют	данные отсутствуют	
36	282920.25	275698.96	-	0.1	данные отсутствуют	данные отсутствуют	
37	282914.48	275698.2	-	0.1	данные отсутствуют	данные отсутствуют	
38	282908.72	275697.36	-	0.1	данные отсутствуют	данные отсутствуют	
39	282904.66	275696.23	-	0.1	данные отсутствуют	данные отсутствуют	
40	282897.15	275695.1	-	0.1	данные отсутствуют	данные отсутствуют	
41	282889.41	275693.98	-	0.1	данные отсутствуют	данные отсутствуют	
42	282883.98	275693.2	-	0.1	данные отсутствуют	данные отсутствуют	
43	282877.64	275692.29	-	0.1	данные отсутствуют	данные отсутствуют	
44	282874.06	275691.78	-	0.1	данные отсутствуют	данные отсутствуют	
45	282863.85	275690.31	-	0.1	данные отсутствуют	данные отсутствуют	
46	282855.86	275689.16	-	0.1	данные отсутствуют	данные отсутствуют	
47	282831.58	275686.08	-	0.1	данные отсутствуют	данные отсутствуют	
48	282823.61	275685.05	-	0.1	данные отсутствуют	данные отсутствуют	
49	282806.97	275682.92	-	0.1	данные отсутствуют	данные отсутствуют	
50	282800.87	275681.97	-	0.1	данные отсутствуют	данные отсутствуют	
51	282794.16	275680.89	-	0.1	данные отсутствуют	данные отсутствуют	



ДОКУМЕНТ ПОДПИСАН
ЭЛЕКТРОННОЙ ПОДПИСЬЮ

Сертификат: 3094B7974B3CA8E1F07A347CFAD6FA78

Владелец: ФЕДЕРАЛЬНАЯ СЛУЖБА ГОСУДАРСТВЕННОЙ
РЕГИСТРАЦИИ, КАДАСТРА И КАРТОГРАФИИ
Действителен: с 17.05.2022 по 10.08.2023

полное наименование должности

инициалы, фамилия

Сооружение							
вид объекта недвижимости							
Лист № 59 раздела 5.1		Всего листов раздела 5.1: 224		Всего разделов: 4		Всего листов выписки: 228	
06.03.2023г. № КУВИ-001/2023-55284358							
Кадастровый номер:			05:01:000000:1513				
52	282789.49	275680.35	-	0.1	данные отсутствуют	данные отсутствуют	
53	282782.05	275679.61	-	0.1	данные отсутствуют	данные отсутствуют	
54	282776.48	275679.27	-	0.1	данные отсутствуют	данные отсутствуют	
55	282768.12	275678.24	-	0.1	данные отсутствуют	данные отсутствуют	
56	282755.92	275677.15	-	0.1	данные отсутствуют	данные отсутствуют	
57	282751.39	275676.88	-	0.1	данные отсутствуют	данные отсутствуют	
1	282819.23	275733.42	-	0.1	данные отсутствуют	данные отсутствуют	
2	282817.11	275752.44	-	0.1	данные отсутствуют	данные отсутствуют	
3	282816.52	275757.37	-	0.1	данные отсутствуют	данные отсутствуют	
4	282815.57	275773.59	-	0.1	данные отсутствуют	данные отсутствуют	
5	282814.25	275782.33	-	0.1	данные отсутствуют	данные отсутствуют	
6	282813.31	275791.48	-	0.1	данные отсутствуют	данные отсутствуют	
7	282812.29	275799.88	-	0.1	данные отсутствуют	данные отсутствуют	
8	282811.07	275810.47	-	0.1	данные отсутствуют	данные отсутствуют	
9	282810.59	275813.19	-	0.1	данные отсутствуют	данные отсутствуют	
10	282809.77	275817.37	-	0.1	данные отсутствуют	данные отсутствуют	
11	282808.41	275824.96	-	0.1	данные отсутствуют	данные отсутствуют	



ДОКУМЕНТ ПОДПИСАН
ЭЛЕКТРОННОЙ ПОДПИСЬЮ

Сертификат: 3094B7974B3CA8E1F07A347CFAD6FA78

Владелец: ФЕДЕРАЛЬНАЯ СЛУЖБА ГОСУДАРСТВЕННОЙ
РЕГИСТРАЦИИ, КАДАСТРА И КАРТОГРАФИИ
Действителен: с 17.05.2022 по 10.08.2023

полное наименование должности

инициалы, фамилия

Сооружение							
вид объекта недвижимости							
Лист № 60 раздела 5.1		Всего листов раздела 5.1: 224		Всего разделов: 4		Всего листов выписки: 228	
06.03.2023г. № КУВИ-001/2023-55284358							
Кадастровый номер:			05:01:000000:1513				
12	282808.1	275826.71	-	0.1	данные отсутствуют	данные отсутствуют	
1	282721.45	274642.77	-	0.1	данные отсутствуют	данные отсутствуют	
2	282727.31	274639.99	-	0.1	данные отсутствуют	данные отсутствуют	
3	282732.2	274638.43	-	0.1	данные отсутствуют	данные отсутствуют	
4	282736.97	274636.88	-	0.1	данные отсутствуют	данные отсутствуют	
5	282742.52	274635.22	-	0.1	данные отсутствуют	данные отсутствуют	
6	282752.07	274632.24	-	0.1	данные отсутствуют	данные отсутствуют	
7	282756.54	274630.8	-	0.1	данные отсутствуют	данные отсутствуют	
8	282771.29	274626.41	-	0.1	данные отсутствуют	данные отсутствуют	
9	282776.52	274624.98	-	0.1	данные отсутствуют	данные отсутствуют	
10	282778.91	274624.27	-	0.1	данные отсутствуют	данные отсутствуют	
11	282784.65	274622.86	-	0.1	данные отсутствуют	данные отсутствуют	
12	282785.41	274622.46	-	0.1	данные отсутствуют	данные отсутствуют	
13	282799.56	274618.54	-	0.1	данные отсутствуют	данные отсутствуют	
14	282804.66	274617.27	-	0.1	данные отсутствуют	данные отсутствуют	
15	282809.84	274615.7	-	0.1	данные отсутствуют	данные отсутствуют	
16	282823.8	274611.54	-	0.1	данные отсутствуют	данные отсутствуют	



ДОКУМЕНТ ПОДПИСАН
ЭЛЕКТРОННОЙ ПОДПИСЬЮ

Сертификат: 3094B7974B3CA8E1F07A347CFAD6FA78

Владелец: ФЕДЕРАЛЬНАЯ СЛУЖБА ГОСУДАРСТВЕННОЙ
РЕГИСТРАЦИИ, КАДАСТРА И КАРТОГРАФИИ
Действителен: с 17.05.2022 по 10.08.2023

полное наименование должности

инициалы, фамилия

Сооружение							
вид объекта недвижимости							
Лист № 61 раздела 5.1		Всего листов раздела 5.1: 224		Всего разделов: 4		Всего листов выписки: 228	
06.03.2023г. № КУВИ-001/2023-55284358							
Кадастровый номер:			05:01:000000:1513				
17	282830.4	274609.22	-	0.1	данные отсутствуют	данные отсутствуют	
18	282837.78	274605.69	-	0.1	данные отсутствуют	данные отсутствуют	
1	282748.05	274753.09	-	0.1	данные отсутствуют	данные отсутствуют	
2	282751.71	274753.53	-	0.1	данные отсутствуют	данные отсутствуют	
3	282764.92	274754.98	-	0.1	данные отсутствуют	данные отсутствуют	
4	282771.79	274755.83	-	0.1	данные отсутствуют	данные отсутствуют	
5	282784.61	274757.24	-	0.1	данные отсутствуют	данные отсутствуют	
6	282791.86	274758.04	-	0.1	данные отсутствуют	данные отсутствуют	
7	282798.82	274758.92	-	0.1	данные отсутствуют	данные отсутствуют	
8	282807.6	274760.18	-	0.1	данные отсутствуют	данные отсутствуют	
1	282766.93	274755.23	-	0.1	данные отсутствуют	данные отсутствуют	
2	282766.93	274755.66	-	0.1	данные отсутствуют	данные отсутствуют	
3	282767.04	274766.69	-	0.1	данные отсутствуют	данные отсутствуют	
4	282767.08	274771.35	-	0.1	данные отсутствуют	данные отсутствуют	
5	282767.09	274772.81	-	0.1	данные отсутствуют	данные отсутствуют	
1	282959.17	274918.21	-	0.1	данные отсутствуют	данные отсутствуют	
2	282959.06	274918.22	-	0.1	данные отсутствуют	данные отсутствуют	



ДОКУМЕНТ ПОДПИСАН
ЭЛЕКТРОННОЙ ПОДПИСЬЮ

Сертификат: 3094B7974B3CA8E1F07A347CFAD6FA78

Владелец: ФЕДЕРАЛЬНАЯ СЛУЖБА ГОСУДАРСТВЕННОЙ
РЕГИСТРАЦИИ, КАДАСТРА И КАРТОГРАФИИ
Действителен: с 17.05.2022 по 10.08.2023

полное наименование должности

инициалы, фамилия

Сооружение							
вид объекта недвижимости							
Лист № 62 раздела 5.1		Всего листов раздела 5.1: 224		Всего разделов: 4		Всего листов выписки: 228	
06.03.2023г. № КУВИ-001/2023-55284358							
Кадастровый номер:			05:01:000000:1513				
3	282952.28	274919.06	-	0.1	данные отсутствуют	данные отсутствуют	
4	282947.72	274919.98	-	0.1	данные отсутствуют	данные отсутствуют	
5	282936.79	274923.41	-	0.1	данные отсутствуют	данные отсутствуют	
6	282928.57	274928.73	-	0.1	данные отсутствуют	данные отсутствуют	
7	282922.08	274933.62	-	0.1	данные отсутствуют	данные отсутствуют	
8	282913.05	274938.44	-	0.1	данные отсутствуют	данные отсутствуют	
9	282907.58	274938.55	-	0.1	данные отсутствуют	данные отсутствуют	
10	282900.95	274938.74	-	0.1	данные отсутствуют	данные отсутствуют	
11	282895.93	274938.73	-	0.1	данные отсутствуют	данные отсутствуют	
12	282889.37	274938.62	-	0.1	данные отсутствуют	данные отсутствуют	
13	282882.69	274938.45	-	0.1	данные отсутствуют	данные отсутствуют	
14	282865.73	274936.65	-	0.1	данные отсутствуют	данные отсутствуют	
15	282864.72	274936.5	-	0.1	данные отсутствуют	данные отсутствуют	
16	282855.3	274935.06	-	0.1	данные отсутствуют	данные отсутствуют	
17	282831.11	274930.57	-	0.1	данные отсутствуют	данные отсутствуют	
18	282821.58	274928.6	-	0.1	данные отсутствуют	данные отсутствуют	
19	282816.15	274927.41	-	0.1	данные отсутствуют	данные отсутствуют	



ДОКУМЕНТ ПОДПИСАН
ЭЛЕКТРОННОЙ ПОДПИСЬЮ

Сертификат: 3094B7974B3CA8E1F07A347CFAD6FA78

Владелец: ФЕДЕРАЛЬНАЯ СЛУЖБА ГОСУДАРСТВЕННОЙ
РЕГИСТРАЦИИ, КАДАСТРА И КАРТОГРАФИИ
Действителен: с 17.05.2022 по 10.08.2023

полное наименование должности

инициалы, фамилия

Сооружение							
вид объекта недвижимости							
Лист № 63 раздела 5.1		Всего листов раздела 5.1: 224		Всего разделов: 4		Всего листов выписки: 228	
06.03.2023г. № КУВИ-001/2023-55284358							
Кадастровый номер:			05:01:000000:1513				
20	282810.94	274926.23	-	0.1	данные отсутствуют	данные отсутствуют	
21	282802.27	274923.68	-	0.1	данные отсутствуют	данные отсутствуют	
22	282793.76	274920.49	-	0.1	данные отсутствуют	данные отсутствуют	
23	282789.87	274918.73	-	0.1	данные отсутствуют	данные отсутствуют	
24	282782.96	274915.75	-	0.1	данные отсутствуют	данные отсутствуют	
25	282780.22	274914.67	-	0.1	данные отсутствуют	данные отсутствуют	
26	282769.19	274910.22	-	0.1	данные отсутствуют	данные отсутствуют	
27	282763.43	274907.82	-	0.1	данные отсутствуют	данные отсутствуют	
28	282757.89	274905.58	-	0.1	данные отсутствуют	данные отсутствуют	
29	282752.33	274903.28	-	0.1	данные отсутствуют	данные отсутствуют	
30	282746.75	274901.09	-	0.1	данные отсутствуют	данные отсутствуют	
31	282736	274897.52	-	0.1	данные отсутствуют	данные отсутствуют	
32	282730.26	274895.3	-	0.1	данные отсутствуют	данные отсутствуют	
33	282724.74	274893.08	-	0.1	данные отсутствуют	данные отсутствуют	
34	282719.79	274891.12	-	0.1	данные отсутствуют	данные отсутствуют	
35	282715.9	274889.57	-	0.1	данные отсутствуют	данные отсутствуют	
36	282710.96	274887.68	-	0.1	данные отсутствуют	данные отсутствуют	



ДОКУМЕНТ ПОДПИСАН
ЭЛЕКТРОННОЙ ПОДПИСЬЮ

Сертификат: 3094B7974B3CA8E1F07A347CFAD6FA78

Владелец: ФЕДЕРАЛЬНАЯ СЛУЖБА ГОСУДАРСТВЕННОЙ
РЕГИСТРАЦИИ, КАДАСТРА И КАРТОГРАФИИ
Действителен: с 17.05.2022 по 10.08.2023

полное наименование должности

инициалы, фамилия

Сооружение							
вид объекта недвижимости							
Лист № 64 раздела 5.1		Всего листов раздела 5.1: 224		Всего разделов: 4		Всего листов выписки: 228	
06.03.2023г. № КУВИ-001/2023-55284358							
Кадастровый номер:			05:01:000000:1513				
37	282706.62	274885.91	-	0.1	данные отсутствуют	данные отсутствуют	
38	282705.6	274885.53	-	0.1	данные отсутствуют	данные отсутствуют	
39	282704.01	274884.92	-	0.1	данные отсутствуют	данные отсутствуют	
40	282701.48	274883.9	-	0.1	данные отсутствуют	данные отсутствуют	
41	282700.06	274883.37	-	0.1	данные отсутствуют	данные отсутствуют	
42	282694.99	274881.35	-	0.1	данные отсутствуют	данные отсутствуют	
43	282687.61	274878.24	-	0.1	данные отсутствуют	данные отсутствуют	
44	282685.75	274877.48	-	0.1	данные отсутствуют	данные отсутствуют	
45	282684.42	274876.95	-	0.1	данные отсутствуют	данные отсутствуют	
46	282679.25	274874.77	-	0.1	данные отсутствуют	данные отсутствуют	
47	282673.7	274872.29	-	0.1	данные отсутствуют	данные отсутствуют	
48	282668.32	274870	-	0.1	данные отсутствуют	данные отсутствуют	
49	282662.73	274867.67	-	0.1	данные отсутствуют	данные отсутствуют	
50	282657.3	274865.09	-	0.1	данные отсутствуют	данные отсутствуют	
51	282645.15	274859.78	-	0.1	данные отсутствуют	данные отсутствуют	
52	282639.01	274856.41	-	0.1	данные отсутствуют	данные отсутствуют	
53	282636.2	274854.91	-	0.1	данные отсутствуют	данные отсутствуют	



ДОКУМЕНТ ПОДПИСАН
ЭЛЕКТРОННОЙ ПОДПИСЬЮ

Сертификат: 3094B7974B3CA8E1F07A347CFAD6FA78

Владелец: ФЕДЕРАЛЬНАЯ СЛУЖБА ГОСУДАРСТВЕННОЙ
РЕГИСТРАЦИИ, КАДАСТРА И КАРТОГРАФИИ
Действителен: с 17.05.2022 по 10.08.2023

полное наименование должности

инициалы, фамилия

Сооружение							
вид объекта недвижимости							
Лист № 65 раздела 5.1		Всего листов раздела 5.1: 224		Всего разделов: 4		Всего листов выписки: 228	
06.03.2023г. № КУВИ-001/2023-55284358							
Кадастровый номер:			05:01:000000:1513				
1	282782.96	274915.75	-	0.1	данные отсутствуют	данные отсутствуют	
2	282786.47	274907.64	-	0.1	данные отсутствуют	данные отсутствуют	
3	282786.72	274907.14	-	0.1	данные отсутствуют	данные отсутствуют	
4	282789.68	274900.46	-	0.1	данные отсутствуют	данные отсутствуют	
5	282792.56	274893.52	-	0.1	данные отсутствуют	данные отсутствуют	
6	282795.35	274888.13	-	0.1	данные отсутствуют	данные отсутствуют	
7	282797.49	274884.38	-	0.1	данные отсутствуют	данные отсутствуют	
8	282800.82	274881.34	-	0.1	данные отсутствуют	данные отсутствуют	
9	282806.37	274870.4	-	0.1	данные отсутствуют	данные отсутствуют	
1	282786.72	274907.14	-	0.1	данные отсутствуют	данные отсутствуют	
2	282793.78	274910.14	-	0.1	данные отсутствуют	данные отсутствуют	
3	282800.07	274912.77	-	0.1	данные отсутствуют	данные отсутствуют	
1	282928.84	275142.14	-	0.1	данные отсутствуют	данные отсутствуют	
2	282915.68	275139.24	-	0.1	данные отсутствуют	данные отсутствуют	
3	282909.19	275137.69	-	0.1	данные отсутствуют	данные отсутствуют	
4	282901.78	275135.8	-	0.1	данные отсутствуют	данные отсутствуют	
5	282894.42	275134.03	-	0.1	данные отсутствуют	данные отсутствуют	



ДОКУМЕНТ ПОДПИСАН
ЭЛЕКТРОННОЙ ПОДПИСЬЮ

Сертификат: 3094B7974B3CA8E1F07A347CFAD6FA78

Владелец: ФЕДЕРАЛЬНАЯ СЛУЖБА ГОСУДАРСТВЕННОЙ
РЕГИСТРАЦИИ, КАДАСТРА И КАРТОГРАФИИ
Действителен: с 17.05.2022 по 10.08.2023

полное наименование должности

инициалы, фамилия

Сооружение							
вид объекта недвижимости							
Лист № 66 раздела 5.1		Всего листов раздела 5.1: 224		Всего разделов: 4		Всего листов выписки: 228	
06.03.2023г. № КУВИ-001/2023-55284358							
Кадастровый номер:			05:01:000000:1513				
6	282887.99	275132.83	-	0.1	данные отсутствуют	данные отсутствуют	
7	282860.6	275127	-	0.1	данные отсутствуют	данные отсутствуют	
8	282859.75	275126.81	-	0.1	данные отсутствуют	данные отсутствуют	
9	282859.13	275126.73	-	0.1	данные отсутствуют	данные отсутствуют	
10	282846.08	275123.36	-	0.1	данные отсутствуют	данные отсутствуют	
11	282838.59	275121.39	-	0.1	данные отсутствуют	данные отсутствуют	
12	282838.03	275121.24	-	0.1	данные отсутствуют	данные отсутствуют	
13	282824.41	275117.62	-	0.1	данные отсутствуют	данные отсутствуют	
14	282816.81	275115.82	-	0.1	данные отсутствуют	данные отсутствуют	
15	282812.07	275114.2	-	0.1	данные отсутствуют	данные отсутствуют	
16	282810.62	275113.82	-	0.1	данные отсутствуют	данные отсутствуют	
17	282810.14	275113.67	-	0.1	данные отсутствуют	данные отсутствуют	
18	282809.29	275113.5	-	0.1	данные отсутствуют	данные отсутствуют	
19	282807.89	275113.23	-	0.1	данные отсутствуют	данные отсутствуют	
20	282800.71	275111.5	-	0.1	данные отсутствуют	данные отсутствуют	
21	282794.67	275110.04	-	0.1	данные отсутствуют	данные отсутствуют	
22	282789.25	275108.76	-	0.1	данные отсутствуют	данные отсутствуют	



ДОКУМЕНТ ПОДПИСАН
ЭЛЕКТРОННОЙ ПОДПИСЬЮ

Сертификат: 3094B7974B3CA8E1F07A347CFAD6FA78

Владелец: ФЕДЕРАЛЬНАЯ СЛУЖБА ГОСУДАРСТВЕННОЙ
РЕГИСТРАЦИИ, КАДАСТРА И КАРТОГРАФИИ
Действителен: с 17.05.2022 по 10.08.2023

полное наименование должности

инициалы, фамилия

Сооружение							
вид объекта недвижимости							
Лист № 67 раздела 5.1		Всего листов раздела 5.1: 224		Всего разделов: 4		Всего листов выписки: 228	
06.03.2023г. № КУВИ-001/2023-55284358							
Кадастровый номер:			05:01:000000:1513				
23	282783.02	275107.37	-	0.1	данные отсутствуют	данные отсутствуют	
24	282776.15	275105.84	-	0.1	данные отсутствуют	данные отсутствуют	
25	282768.88	275104.22	-	0.1	данные отсутствуют	данные отсутствуют	
26	282762.5	275102.8	-	0.1	данные отсутствуют	данные отсутствуют	
27	282746.88	275099.44	-	0.1	данные отсутствуют	данные отсутствуют	
28	282741.64	275098.39	-	0.1	данные отсутствуют	данные отсутствуют	
29	282732.9	275096.74	-	0.1	данные отсутствуют	данные отсутствуют	
30	282726.6	275095.68	-	0.1	данные отсутствуют	данные отсутствуют	
31	282722.64	275094.95	-	0.1	данные отсутствуют	данные отсутствуют	
32	282720.79	275094.62	-	0.1	данные отсутствуют	данные отсутствуют	
33	282713.32	275093.08	-	0.1	данные отсутствуют	данные отсутствуют	
34	282708.28	275092.1	-	0.1	данные отсутствуют	данные отсутствуют	
35	282703.42	275091.03	-	0.1	данные отсутствуют	данные отсутствуют	
36	282699.77	275090.28	-	0.1	данные отсутствуют	данные отсутствуют	
37	282699.26	275090.2	-	0.1	данные отсутствуют	данные отсутствуют	
38	282699.11	275089.88	-	0.1	данные отсутствуют	данные отсутствуют	
39	282698.46	275089.84	-	0.1	данные отсутствуют	данные отсутствуют	



ДОКУМЕНТ ПОДПИСАН
ЭЛЕКТРОННОЙ ПОДПИСЬЮ

Сертификат: 3094B7974B3CA8E1F07A347CFAD6FA78

Владелец: ФЕДЕРАЛЬНАЯ СЛУЖБА ГОСУДАРСТВЕННОЙ
РЕГИСТРАЦИИ, КАДАСТРА И КАРТОГРАФИИ
Действителен: с 17.05.2022 по 10.08.2023

полное наименование должности

инициалы, фамилия

Сооружение							
вид объекта недвижимости							
Лист № 68 раздела 5.1		Всего листов раздела 5.1: 224		Всего разделов: 4		Всего листов выписки: 228	
06.03.2023г. № КУВИ-001/2023-55284358							
Кадастровый номер:			05:01:000000:1513				
40	282692.12	275089.59	-	0.1	данные отсутствуют	данные отсутствуют	
41	282691.9	275089.57	-	0.1	данные отсутствуют	данные отсутствуют	
42	282691.04	275089.74	-	0.1	данные отсутствуют	данные отсутствуют	
43	282685.61	275089.42	-	0.1	данные отсутствуют	данные отсутствуют	
44	282680.41	275089.1	-	0.1	данные отсутствуют	данные отсутствуют	
45	282673.47	275088.67	-	0.1	данные отсутствуют	данные отсутствуют	
46	282666.49	275088.18	-	0.1	данные отсутствуют	данные отсутствуют	
47	282659.14	275087.66	-	0.1	данные отсутствуют	данные отсутствуют	
48	282655.35	275087.28	-	0.1	данные отсутствуют	данные отсутствуют	
49	282654.94	275087.24	-	0.1	данные отсутствуют	данные отсутствуют	
50	282649.01	275086.7	-	0.1	данные отсутствуют	данные отсутствуют	
51	282648.58	275086.68	-	0.1	данные отсутствуют	данные отсутствуют	
52	282639.99	275086.36	-	0.1	данные отсутствуют	данные отсутствуют	
53	282633.66	275086.13	-	0.1	данные отсутствуют	данные отсутствуют	
54	282632.46	275086	-	0.1	данные отсутствуют	данные отсутствуют	
55	282627.79	275085.5	-	0.1	данные отсутствуют	данные отсутствуют	
56	282627.43	275085.4	-	0.1	данные отсутствуют	данные отсутствуют	



ДОКУМЕНТ ПОДПИСАН
ЭЛЕКТРОННОЙ ПОДПИСЬЮ

Сертификат: 3094B7974B3CA8E1F07A347CFAD6FA78

Владелец: ФЕДЕРАЛЬНАЯ СЛУЖБА ГОСУДАРСТВЕННОЙ
РЕГИСТРАЦИИ, КАДАСТРА И КАРТОГРАФИИ
Действителен: с 17.05.2022 по 10.08.2023

полное наименование должности

инициалы, фамилия

Сооружение							
вид объекта недвижимости							
Лист № 69 раздела 5.1		Всего листов раздела 5.1: 224		Всего разделов: 4		Всего листов выписки: 228	
06.03.2023г. № КУВИ-001/2023-55284358							
Кадастровый номер:			05:01:000000:1513				
1	282758.68	275420.49	-	0.1	данные отсутствуют	данные отсутствуют	
2	282754.89	275421.04	-	0.1	данные отсутствуют	данные отсутствуют	
3	282745.9	275421.95	-	0.1	данные отсутствуют	данные отсутствуют	
4	282743.45	275422.36	-	0.1	данные отсутствуют	данные отсутствуют	
5	282742.46	275422.74	-	0.1	данные отсутствуют	данные отсутствуют	
6	282742.26	275441.38	-	0.1	данные отсутствуют	данные отсутствуют	
1	282710.14	275264.4	-	0.1	данные отсутствуют	данные отсутствуют	
2	282710.5	275265.87	-	0.1	данные отсутствуют	данные отсутствуют	
3	282713.25	275274.67	-	0.1	данные отсутствуют	данные отсутствуют	
4	282716.18	275281.87	-	0.1	данные отсутствуют	данные отсутствуют	
5	282716.27	275282.3	-	0.1	данные отсутствуют	данные отсутствуют	
6	282718.12	275286.27	-	0.1	данные отсутствуют	данные отсутствуют	
7	282722.51	275296.48	-	0.1	данные отсутствуют	данные отсутствуют	
8	282723.01	275297.5	-	0.1	данные отсутствуют	данные отсутствуют	
9	282724.38	275300.67	-	0.1	данные отсутствуют	данные отсутствуют	
10	282724.55	275301.02	-	0.1	данные отсутствуют	данные отсутствуют	
11	282725.1	275302.5	-	0.1	данные отсутствуют	данные отсутствуют	



ДОКУМЕНТ ПОДПИСАН
ЭЛЕКТРОННОЙ ПОДПИСЬЮ

Сертификат: 3094B7974B3CA8E1F07A347CFAD6FA78

Владелец: ФЕДЕРАЛЬНАЯ СЛУЖБА ГОСУДАРСТВЕННОЙ
РЕГИСТРАЦИИ, КАДАСТРА И КАРТОГРАФИИ
Действителен: с 17.05.2022 по 10.08.2023

полное наименование должности

инициалы, фамилия

Сооружение							
вид объекта недвижимости							
Лист № 70 раздела 5.1		Всего листов раздела 5.1: 224		Всего разделов: 4		Всего листов выписки: 228	
06.03.2023г. № КУВИ-001/2023-55284358							
Кадастровый номер:			05:01:000000:1513				
12	282725.64	275304.85	-	0.1	данные отсутствуют	данные отсутствуют	
13	282726.99	275308.91	-	0.1	данные отсутствуют	данные отсутствуют	
14	282728.26	275312.88	-	0.1	данные отсутствуют	данные отсутствуют	
15	282729.78	275317.86	-	0.1	данные отсутствуют	данные отсутствуют	
16	282731.48	275322.73	-	0.1	данные отсутствуют	данные отсутствуют	
17	282733.53	275329.04	-	0.1	данные отсутствуют	данные отсутствуют	
18	282734.16	275330.91	-	0.1	данные отсутствуют	данные отсутствуют	
19	282738.91	275345.49	-	0.1	данные отсутствуют	данные отсутствуют	
20	282740.1	275349.01	-	0.1	данные отсутствуют	данные отсутствуют	
21	282741.71	275354.05	-	0.1	данные отсутствуют	данные отсутствуют	
22	282742.76	275357.19	-	0.1	данные отсутствуют	данные отсутствуют	
23	282744.19	275362.68	-	0.1	данные отсутствуют	данные отсутствуют	
24	282746.31	275369.06	-	0.1	данные отсутствуют	данные отсутствуют	
25	282747.68	275373.11	-	0.1	данные отсутствуют	данные отсутствуют	
26	282749.81	275380.32	-	0.1	данные отсутствуют	данные отсутствуют	
27	282750.57	275383.45	-	0.1	данные отсутствуют	данные отсутствуют	
28	282751.17	275386.36	-	0.1	данные отсутствуют	данные отсутствуют	



ДОКУМЕНТ ПОДПИСАН
ЭЛЕКТРОННОЙ ПОДПИСЬЮ

Сертификат: 3094B7974B3CA8E1F07A347CFAD6FA78

Владелец: ФЕДЕРАЛЬНАЯ СЛУЖБА ГОСУДАРСТВЕННОЙ
РЕГИСТРАЦИИ, КАДАСТРА И КАРТОГРАФИИ
Действителен: с 17.05.2022 по 10.08.2023

полное наименование должности

инициалы, фамилия

Сооружение							
вид объекта недвижимости							
Лист № 71 раздела 5.1		Всего листов раздела 5.1: 224		Всего разделов: 4		Всего листов выписки: 228	
06.03.2023г. № КУВИ-001/2023-55284358							
Кадастровый номер:			05:01:000000:1513				
29	282751.56	275387.76	-	0.1	данные отсутствуют	данные отсутствуют	
30	282753.2	275395.9	-	0.1	данные отсутствуют	данные отсутствуют	
31	282754	275399	-	0.1	данные отсутствуют	данные отсутствуют	
32	282755.01	275403.47	-	0.1	данные отсутствуют	данные отсутствуют	
33	282755.48	275405.37	-	0.1	данные отсутствуют	данные отсутствуют	
34	282756.52	275409.62	-	0.1	данные отсутствуют	данные отсутствуют	
35	282760.31	275428.68	-	0.1	данные отсутствуют	данные отсутствуют	
36	282761.13	275437.02	-	0.1	данные отсутствуют	данные отсутствуют	
37	282762.43	275442.01	-	0.1	данные отсутствуют	данные отсутствуют	
38	282764.35	275451.32	-	0.1	данные отсутствуют	данные отсутствуют	
39	282765.54	275458.77	-	0.1	данные отсутствуют	данные отсутствуют	
40	282766.28	275461.77	-	0.1	данные отсутствуют	данные отсутствуют	
41	282767.71	275468.67	-	0.1	данные отсутствуют	данные отсутствуют	
42	282768.5	275472.21	-	0.1	данные отсутствуют	данные отсутствуют	
43	282769.61	275477.09	-	0.1	данные отсутствуют	данные отсутствуют	
44	282770.31	275480.15	-	0.1	данные отсутствуют	данные отсутствуют	
45	282773.53	275488.1	-	0.1	данные отсутствуют	данные отсутствуют	



ДОКУМЕНТ ПОДПИСАН
ЭЛЕКТРОННОЙ ПОДПИСЬЮ

Сертификат: 3094B7974B3CA8E1F07A347CFAD6FA78

Владелец: ФЕДЕРАЛЬНАЯ СЛУЖБА ГОСУДАРСТВЕННОЙ
РЕГИСТРАЦИИ, КАДАСТРА И КАРТОГРАФИИ
Действителен: с 17.05.2022 по 10.08.2023

полное наименование должности

инициалы, фамилия

Сооружение							
вид объекта недвижимости							
Лист № 72 раздела 5.1		Всего листов раздела 5.1: 224		Всего разделов: 4		Всего листов выписки: 228	
06.03.2023г. № КУВИ-001/2023-55284358							
Кадастровый номер:			05:01:000000:1513				
46	282778.95	275497.69	-	0.1	данные отсутствуют	данные отсутствуют	
47	282783.51	275513.51	-	0.1	данные отсутствуют	данные отсутствуют	
48	282784.94	275513.41	-	0.1	данные отсутствуют	данные отсутствуют	
49	282787.42	275526.64	-	0.1	данные отсутствуют	данные отсутствуют	
50	282788.2	275536.66	-	0.1	данные отсутствуют	данные отсутствуют	
51	282789.4	275548.26	-	0.1	данные отсутствуют	данные отсутствуют	
52	282789.96	275554.05	-	0.1	данные отсутствуют	данные отсутствуют	
53	282790.52	275559.96	-	0.1	данные отсутствуют	данные отсутствуют	
54	282792.33	275568.04	-	0.1	данные отсутствуют	данные отсутствуют	
55	282793.21	275572.19	-	0.1	данные отсутствуют	данные отсутствуют	
56	282794.24	275577.11	-	0.1	данные отсутствуют	данные отсутствуют	
57	282796.49	275589.19	-	0.1	данные отсутствуют	данные отсутствуют	
58	282797.58	275595.52	-	0.1	данные отсутствуют	данные отсутствуют	
59	282798.42	275600.74	-	0.1	данные отсутствуют	данные отсутствуют	
60	282799.47	275606.31	-	0.1	данные отсутствуют	данные отсутствуют	
61	282800.29	275610.35	-	0.1	данные отсутствуют	данные отсутствуют	
62	282800.69	275611.43	-	0.1	данные отсутствуют	данные отсутствуют	



ДОКУМЕНТ ПОДПИСАН
ЭЛЕКТРОННОЙ ПОДПИСЬЮ

Сертификат: 3094B7974B3CA8E1F07A347CFAD6FA78

Владелец: ФЕДЕРАЛЬНАЯ СЛУЖБА ГОСУДАРСТВЕННОЙ
РЕГИСТРАЦИИ, КАДАСТРА И КАРТОГРАФИИ
Действителен: с 17.05.2022 по 10.08.2023

полное наименование должности

инициалы, фамилия

Сооружение							
вид объекта недвижимости							
Лист № 73 раздела 5.1		Всего листов раздела 5.1: 224		Всего разделов: 4		Всего листов выписки: 228	
06.03.2023г. № КУВИ-001/2023-55284358							
Кадастровый номер:			05:01:000000:1513				
63	282802.48	275620.46	-	0.1	данные отсутствуют	данные отсутствуют	
64	282803.81	275627.43	-	0.1	данные отсутствуют	данные отсутствуют	
65	282804.66	275632.24	-	0.1	данные отсутствуют	данные отсутствуют	
66	282805.88	275638.65	-	0.1	данные отсутствуют	данные отсутствуют	
67	282806.06	275639.83	-	0.1	данные отсутствуют	данные отсутствуют	
68	282805.36	275640.37	-	0.1	данные отсутствуют	данные отсутствуют	
1	282779.81	275500.7	-	0.1	данные отсутствуют	данные отсутствуют	
2	282776.48	275501.34	-	0.1	данные отсутствуют	данные отсутствуют	
3	282767.54	275502.5	-	0.1	данные отсутствуют	данные отсутствуют	
4	282766.16	275502.41	-	0.1	данные отсутствуют	данные отсутствуют	
5	282761.33	275502.41	-	0.1	данные отсутствуют	данные отсутствуют	
6	282757.27	275502.34	-	0.1	данные отсутствуют	данные отсутствуют	
7	282752.75	275502.33	-	0.1	данные отсутствуют	данные отсутствуют	
8	282749.09	275502.22	-	0.1	данные отсутствуют	данные отсутствуют	
9	282748.52	275502.21	-	0.1	данные отсутствуют	данные отсутствуют	
10	282743.39	275496.16	-	0.1	данные отсутствуют	данные отсутствуют	
11	282744.16	275491.02	-	0.1	данные отсутствуют	данные отсутствуют	



ДОКУМЕНТ ПОДПИСАН
ЭЛЕКТРОННОЙ ПОДПИСЬЮ

Сертификат: 3094B7974B3CA8E1F07A347CFAD6FA78

Владелец: ФЕДЕРАЛЬНАЯ СЛУЖБА ГОСУДАРСТВЕННОЙ
РЕГИСТРАЦИИ, КАДАСТРА И КАРТОГРАФИИ
Действителен: с 17.05.2022 по 10.08.2023

полное наименование должности

инициалы, фамилия

Сооружение							
вид объекта недвижимости							
Лист № 74 раздела 5.1		Всего листов раздела 5.1: 224		Всего разделов: 4		Всего листов выписки: 228	
06.03.2023г. № КУВИ-001/2023-55284358							
Кадастровый номер:			05:01:000000:1513				
12	282744.87	275490.89	-	0.1	данные отсутствуют	данные отсутствуют	
13	282745.88	275486.16	-	0.1	данные отсутствуют	данные отсутствуют	
1	282793.11	275571.75	-	0.1	данные отсутствуют	данные отсутствуют	
2	282791.06	275571.86	-	0.1	данные отсутствуют	данные отсутствуют	
3	282782.11	275572.26	-	0.1	данные отсутствуют	данные отсутствуют	
4	282781.02	275564.15	-	0.1	данные отсутствуют	данные отсутствуют	
5	282778.62	275551.61	-	0.1	данные отсутствуют	данные отсутствуют	
1	282805.36	275640.37	-	0.1	данные отсутствуют	данные отсутствуют	
2	282804.98	275640.66	-	0.1	данные отсутствуют	данные отсутствуют	
3	282795.39	275649.48	-	0.1	данные отсутствуют	данные отсутствуют	
4	282794.92	275649.91	-	0.1	данные отсутствуют	данные отсутствуют	
5	282794.87	275650.62	-	0.1	данные отсутствуют	данные отсутствуют	
6	282794.64	275657.84	-	0.1	данные отсутствуют	данные отсутствуют	
7	282794.71	275666.2	-	0.1	данные отсутствуют	данные отсутствуют	
1	282793.71	275666.07	-	0.1	данные отсутствуют	данные отсутствуют	
2	282793.73	275666.76	-	0.1	данные отсутствуют	данные отсутствуют	
3	282794.14	275680.22	-	0.1	данные отсутствуют	данные отсутствуют	



ДОКУМЕНТ ПОДПИСАН
ЭЛЕКТРОННОЙ ПОДПИСЬЮ

Сертификат: 3094B7974B3CA8E1F07A347CFAD6FA78

Владелец: ФЕДЕРАЛЬНАЯ СЛУЖБА ГОСУДАРСТВЕННОЙ
РЕГИСТРАЦИИ, КАДАСТРА И КАРТОГРАФИИ
Действителен: с 17.05.2022 по 10.08.2023

полное наименование должности

инициалы, фамилия

Сооружение							
вид объекта недвижимости							
Лист № 75 раздела 5.1		Всего листов раздела 5.1: 224		Всего разделов: 4		Всего листов выписки: 228	
06.03.2023г. № КУВИ-001/2023-55284358							
Кадастровый номер:			05:01:000000:1513				
4	282794.16	275680.89	-	0.1	данные отсутствуют	данные отсутствуют	
1	282731.49	274751.11	-	0.1	данные отсутствуют	данные отсутствуют	
2	282728.35	274750.35	-	0.1	данные отсутствуют	данные отсутствуют	
1	282706.62	274885.91	-	0.1	данные отсутствуют	данные отсутствуют	
2	282706.74	274885.57	-	0.1	данные отсутствуют	данные отсутствуют	
3	282708.9	274879.51	-	0.1	данные отсутствуют	данные отсутствуют	
1	282701.48	274883.9	-	0.1	данные отсутствуют	данные отсутствуют	
2	282703.84	274877.93	-	0.1	данные отсутствуют	данные отсутствуют	
1	282875.89	275118.28	-	0.1	данные отсутствуют	данные отсутствуют	
2	282875.56	275118.21	-	0.1	данные отсутствуют	данные отсутствуют	
3	282865.8	275116.15	-	0.1	данные отсутствуют	данные отсутствуют	
4	282864.73	275115.93	-	0.1	данные отсутствуют	данные отсутствуют	
5	282857.87	275114.48	-	0.1	данные отсутствуют	данные отсутствуют	
6	282856.57	275114.12	-	0.1	данные отсутствуют	данные отсутствуют	
7	282846.44	275111.1	-	0.1	данные отсутствуют	данные отсутствуют	
8	282837.45	275108.32	-	0.1	данные отсутствуют	данные отсутствуют	
9	282836.11	275107.9	-	0.1	данные отсутствуют	данные отсутствуют	



ДОКУМЕНТ ПОДПИСАН
ЭЛЕКТРОННОЙ ПОДПИСЬЮ

Сертификат: 3094B7974B3CA8E1F07A347CFAD6FA78

Владелец: ФЕДЕРАЛЬНАЯ СЛУЖБА ГОСУДАРСТВЕННОЙ
РЕГИСТРАЦИИ, КАДАСТРА И КАРТОГРАФИИ
Действителен: с 17.05.2022 по 10.08.2023

полное наименование должности

инициалы, фамилия

Сооружение							
вид объекта недвижимости							
Лист № 76 раздела 5.1		Всего листов раздела 5.1: 224		Всего разделов: 4		Всего листов выписки: 228	
06.03.2023г. № КУВИ-001/2023-55284358							
Кадастровый номер:			05:01:000000:1513				
10	282828.58	275105.51	-	0.1	данные отсутствуют	данные отсутствуют	
11	282828.16	275105.38	-	0.1	данные отсутствуют	данные отсутствуют	
12	282820.79	275103.02	-	0.1	данные отсутствуют	данные отсутствуют	
13	282818.8	275102.37	-	0.1	данные отсутствуют	данные отсутствуют	
14	282809.4	275099.36	-	0.1	данные отсутствуют	данные отсутствуют	
15	282800.19	275096.64	-	0.1	данные отсутствуют	данные отсутствуют	
16	282793.49	275094.58	-	0.1	данные отсутствуют	данные отсутствуют	
17	282787.07	275092.61	-	0.1	данные отсутствуют	данные отсутствуют	
18	282785.66	275092.2	-	0.1	данные отсутствуют	данные отсутствуют	
19	282781.2	275090.89	-	0.1	данные отсутствуют	данные отсутствуют	
20	282777.21	275089.71	-	0.1	данные отсутствуют	данные отсутствуют	
21	282771.52	275087.93	-	0.1	данные отсутствуют	данные отсутствуют	
22	282769.6	275087.33	-	0.1	данные отсутствуют	данные отсутствуют	
23	282759.51	275084.61	-	0.1	данные отсутствуют	данные отсутствуют	
24	282758.64	275084.38	-	0.1	данные отсутствуют	данные отсутствуют	
25	282746.06	275081.66	-	0.1	данные отсутствуют	данные отсутствуют	
26	282739.37	275080.09	-	0.1	данные отсутствуют	данные отсутствуют	



ДОКУМЕНТ ПОДПИСАН
ЭЛЕКТРОННОЙ ПОДПИСЬЮ

Сертификат: 3094B7974B3CA8E1F07A347CFAD6FA78

Владелец: ФЕДЕРАЛЬНАЯ СЛУЖБА ГОСУДАРСТВЕННОЙ
РЕГИСТРАЦИИ, КАДАСТРА И КАРТОГРАФИИ
Действителен: с 17.05.2022 по 10.08.2023

полное наименование должности

инициалы, фамилия

Сооружение							
вид объекта недвижимости							
Лист № 77 раздела 5.1		Всего листов раздела 5.1: 224		Всего разделов: 4		Всего листов выписки: 228	
06.03.2023г. № КУВИ-001/2023-55284358							
Кадастровый номер:			05:01:000000:1513				
27	282718.88	275075.82	-	0.1	данные отсутствуют	данные отсутствуют	
28	282705.06	275073	-	0.1	данные отсутствуют	данные отсутствуют	
29	282701.78	275072.47	-	0.1	данные отсутствуют	данные отсутствуют	
30	282692.23	275071.09	-	0.1	данные отсутствуют	данные отсутствуют	
31	282681.44	275069.8	-	0.1	данные отсутствуют	данные отсутствуют	
32	282673.06	275069.11	-	0.1	данные отсутствуют	данные отсутствуют	
33	282668.59	275068.84	-	0.1	данные отсутствуют	данные отсутствуют	
34	282662.16	275068.55	-	0.1	данные отсутствуют	данные отсутствуют	
35	282657.11	275068.25	-	0.1	данные отсутствуют	данные отсутствуют	
36	282645.54	275068.02	-	0.1	данные отсутствуют	данные отсутствуют	
37	282642.81	275068.08	-	0.1	данные отсутствуют	данные отсутствуют	
38	282633.19	275068.7	-	0.1	данные отсутствуют	данные отсутствуют	
39	282625.5	275069.22	-	0.1	данные отсутствуют	данные отсутствуют	
40	282618.64	275069.66	-	0.1	данные отсутствуют	данные отсутствуют	
41	282602.37	275070.93	-	0.1	данные отсутствуют	данные отсутствуют	
42	282601.35	275071.01	-	0.1	данные отсутствуют	данные отсутствуют	
1	282733.78	275329.77	-	0.1	данные отсутствуют	данные отсутствуют	



ДОКУМЕНТ ПОДПИСАН
ЭЛЕКТРОННОЙ ПОДПИСЬЮ

Сертификат: 3094B7974B3CA8E1F07A347CFAD6FA78

Владелец: ФЕДЕРАЛЬНАЯ СЛУЖБА ГОСУДАРСТВЕННОЙ
РЕГИСТРАЦИИ, КАДАСТРА И КАРТОГРАФИИ
Действителен: с 17.05.2022 по 10.08.2023

полное наименование должности

инициалы, фамилия

Сооружение							
вид объекта недвижимости							
Лист № 78 раздела 5.1		Всего листов раздела 5.1: 224		Всего разделов: 4		Всего листов выписки: 228	
06.03.2023г. № КУВИ-001/2023-55284358							
Кадастровый номер:			05:01:000000:1513				
2	282733.02	275330.12	-	0.1	данные отсутствуют	данные отсутствуют	
3	282725.3	275333.76	-	0.1	данные отсутствуют	данные отсутствуют	
4	282721.82	275335.18	-	0.1	данные отсутствуют	данные отсутствуют	
5	282719.44	275334.52	-	0.1	данные отсутствуют	данные отсутствуют	
6	282716.68	275323.92	-	0.1	данные отсутствуют	данные отсутствуют	
7	282715.39	275318.63	-	0.1	данные отсутствуют	данные отсутствуют	
1	282940.98	275680.84	-	0.1	данные отсутствуют	данные отсутствуют	
2	282932.26	275679.88	-	0.1	данные отсутствуют	данные отсутствуют	
3	282922.89	275677.66	-	0.1	данные отсутствуют	данные отсутствуют	
4	282919.22	275677.19	-	0.1	данные отсутствуют	данные отсутствуют	
5	282910.73	275676.32	-	0.1	данные отсутствуют	данные отсутствуют	
6	282903.85	275675.6	-	0.1	данные отсутствуют	данные отсутствуют	
7	282895.96	275674.81	-	0.1	данные отсутствуют	данные отсутствуют	
8	282889.71	275674.16	-	0.1	данные отсутствуют	данные отсутствуют	
9	282883.31	275673.31	-	0.1	данные отсутствуют	данные отсутствуют	
10	282875.42	275672.51	-	0.1	данные отсутствуют	данные отсутствуют	
11	282874	275672.3	-	0.1	данные отсутствуют	данные отсутствуют	



ДОКУМЕНТ ПОДПИСАН
ЭЛЕКТРОННОЙ ПОДПИСЬЮ

Сертификат: 3094B7974B3CA8E1F07A347CFAD6FA78

Владелец: ФЕДЕРАЛЬНАЯ СЛУЖБА ГОСУДАРСТВЕННОЙ
РЕГИСТРАЦИИ, КАДАСТРА И КАРТОГРАФИИ
Действителен: с 17.05.2022 по 10.08.2023

полное наименование должности

инициалы, фамилия

Сооружение							
вид объекта недвижимости							
Лист № 79 раздела 5.1		Всего листов раздела 5.1: 224		Всего разделов: 4		Всего листов выписки: 228	
06.03.2023г. № КУВИ-001/2023-55284358							
Кадастровый номер:			05:01:000000:1513				
12	282864.69	275671.19	-	0.1	данные отсутствуют	данные отсутствуют	
13	282861.39	275670.69	-	0.1	данные отсутствуют	данные отсутствуют	
14	282853.17	275670.1	-	0.1	данные отсутствуют	данные отсутствуют	
15	282851.33	275669.97	-	0.1	данные отсутствуют	данные отсутствуют	
16	282840.01	275668.94	-	0.1	данные отсутствуют	данные отсутствуют	
17	282829.77	275668.21	-	0.1	данные отсутствуют	данные отсутствуют	
18	282815.59	275666.9	-	0.1	данные отсутствуют	данные отсутствуют	
19	282808.11	275666.42	-	0.1	данные отсутствуют	данные отсутствуют	
20	282806.16	275666.33	-	0.1	данные отсутствуют	данные отсутствуют	
21	282795.46	275666.45	-	0.1	данные отсутствуют	данные отсутствуют	
22	282794.74	275666.45	-	0.1	данные отсутствуют	данные отсутствуют	
23	282793.18	275666.2	-	0.1	данные отсутствуют	данные отсутствуют	
24	282784.21	275665.28	-	0.1	данные отсутствуют	данные отсутствуют	
25	282768.78	275663.77	-	0.1	данные отсутствуют	данные отсутствуют	
26	282760.89	275663.08	-	0.1	данные отсутствуют	данные отсутствуют	
27	282752.08	275662.19	-	0.1	данные отсутствуют	данные отсутствуют	
28	282745.76	275661.74	-	0.1	данные отсутствуют	данные отсутствуют	



ДОКУМЕНТ ПОДПИСАН
ЭЛЕКТРОННОЙ ПОДПИСЬЮ

Сертификат: 3094B7974B3CA8E1F07A347CFAD6FA78

Владелец: ФЕДЕРАЛЬНАЯ СЛУЖБА ГОСУДАРСТВЕННОЙ
РЕГИСТРАЦИИ, КАДАСТРА И КАРТОГРАФИИ
Действителен: с 17.05.2022 по 10.08.2023

полное наименование должности

инициалы, фамилия

Сооружение							
вид объекта недвижимости							
Лист № 80 раздела 5.1		Всего листов раздела 5.1: 224		Всего разделов: 4		Всего листов выписки: 228	
06.03.2023г. № КУВИ-001/2023-55284358							
Кадастровый номер:			05:01:000000:1513				
29	282742.21	275661.44	-	0.1	данные отсутствуют	данные отсутствуют	
30	282732.9	275660.69	-	0.1	данные отсутствуют	данные отсутствуют	
31	282726.08	275660.26	-	0.1	данные отсутствуют	данные отсутствуют	
32	282716.45	275659.58	-	0.1	данные отсутствуют	данные отсутствуют	
33	282711.88	275659.28	-	0.1	данные отсутствуют	данные отсутствуют	
34	282705.27	275658.79	-	0.1	данные отсутствуют	данные отсутствуют	
35	282698.58	275658.45	-	0.1	данные отсутствуют	данные отсутствуют	
36	282697.72	275658.49	-	0.1	данные отсутствуют	данные отсутствуют	
37	282688.76	275657.7	-	0.1	данные отсутствуют	данные отсутствуют	
38	282680.31	275657.07	-	0.1	данные отсутствуют	данные отсутствуют	
39	282679.44	275657	-	0.1	данные отсутствуют	данные отсутствуют	
40	282672.8	275656.56	-	0.1	данные отсутствуют	данные отсутствуют	
41	282657.53	275655.85	-	0.1	данные отсутствуют	данные отсутствуют	
42	282650.73	275655.39	-	0.1	данные отсутствуют	данные отсутствуют	
43	282649.21	275655.47	-	0.1	данные отсутствуют	данные отсутствуют	
44	282636.59	275656.81	-	0.1	данные отсутствуют	данные отсутствуют	
45	282632.9	275656.43	-	0.1	данные отсутствуют	данные отсутствуют	



ДОКУМЕНТ ПОДПИСАН
ЭЛЕКТРОННОЙ ПОДПИСЬЮ

Сертификат: 3094B7974B3CA8E1F07A347CFAD6FA78

Владелец: ФЕДЕРАЛЬНАЯ СЛУЖБА ГОСУДАРСТВЕННОЙ
РЕГИСТРАЦИИ, КАДАСТРА И КАРТОГРАФИИ
Действителен: с 17.05.2022 по 10.08.2023

полное наименование должности

инициалы, фамилия

Сооружение							
вид объекта недвижимости							
Лист № 81 раздела 5.1		Всего листов раздела 5.1: 224		Всего разделов: 4		Всего листов выписки: 228	
06.03.2023г. № КУВИ-001/2023-55284358							
Кадастровый номер:			05:01:000000:1513				
46	282625.02	275656.14	-	0.1	данные отсутствуют	данные отсутствуют	
47	282620.37	275656.01	-	0.1	данные отсутствуют	данные отсутствуют	
48	282613.75	275655.79	-	0.1	данные отсутствуют	данные отсутствуют	
49	282613.11	275655.63	-	0.1	данные отсутствуют	данные отсутствуют	
50	282607.91	275655.48	-	0.1	данные отсутствуют	данные отсутствуют	
51	282606.92	275655.44	-	0.1	данные отсутствуют	данные отсутствуют	
52	282599.68	275655.07	-	0.1	данные отсутствуют	данные отсутствуют	
53	282591.94	275654.71	-	0.1	данные отсутствуют	данные отсутствуют	
54	282583.91	275654.25	-	0.1	данные отсутствуют	данные отсутствуют	
55	282576.33	275653.9	-	0.1	данные отсутствуют	данные отсутствуют	
56	282569.44	275653.5	-	0.1	данные отсутствуют	данные отсутствуют	
57	282559.58	275652.53	-	0.1	данные отсутствуют	данные отсутствуют	
58	282555.11	275651.66	-	0.1	данные отсутствуют	данные отсутствуют	
59	282548.26	275650.64	-	0.1	данные отсутствуют	данные отсутствуют	
60	282540.7	275649.49	-	0.1	данные отсутствуют	данные отсутствуют	
61	282532.72	275648.44	-	0.1	данные отсутствуют	данные отсутствуют	
62	282528.78	275647.89	-	0.1	данные отсутствуют	данные отсутствуют	



ДОКУМЕНТ ПОДПИСАН
ЭЛЕКТРОННОЙ ПОДПИСЬЮ

Сертификат: 3094B7974B3CA8E1F07A347CFAD6FA78

Владелец: ФЕДЕРАЛЬНАЯ СЛУЖБА ГОСУДАРСТВЕННОЙ
РЕГИСТРАЦИИ, КАДАСТРА И КАРТОГРАФИИ
Действителен: с 17.05.2022 по 10.08.2023

полное наименование должности

инициалы, фамилия

Сооружение							
вид объекта недвижимости							
Лист № 82 раздела 5.1		Всего листов раздела 5.1: 224		Всего разделов: 4		Всего листов выписки: 228	
06.03.2023г. № КУВИ-001/2023-55284358							
Кадастровый номер:			05:01:000000:1513				
63	282525.26	275647.46	-	0.1	данные отсутствуют	данные отсутствуют	
1	282756.72	276004.71	-	0.1	данные отсутствуют	данные отсутствуют	
2	282739.66	276007.05	-	0.1	данные отсутствуют	данные отсутствуют	
3	282733.23	276008.01	-	0.1	данные отсутствуют	данные отсутствуют	
4	282726.54	276008.97	-	0.1	данные отсутствуют	данные отсутствуют	
5	282724.37	276009.34	-	0.1	данные отсутствуют	данные отсутствуют	
6	282723.88	276006.53	-	0.1	данные отсутствуют	данные отсутствуют	
7	282722.98	275999.53	-	0.1	данные отсутствуют	данные отсутствуют	
8	282709.45	276001.11	-	0.1	данные отсутствуют	данные отсутствуют	
1	282653.73	274440.14	-	0.1	данные отсутствуют	данные отсутствуют	
2	282656	274439.65	-	0.1	данные отсутствуют	данные отсутствуют	
3	282657.9	274439	-	0.1	данные отсутствуют	данные отсутствуют	
4	282659.79	274438.51	-	0.1	данные отсутствуют	данные отсутствуют	
5	282663.96	274437.14	-	0.1	данные отсутствуют	данные отсутствуют	
6	282667.94	274436.05	-	0.1	данные отсутствуют	данные отсутствуют	
7	282672	274434.83	-	0.1	данные отсутствуют	данные отсутствуют	
8	282675.88	274433.55	-	0.1	данные отсутствуют	данные отсутствуют	



ДОКУМЕНТ ПОДПИСАН
ЭЛЕКТРОННОЙ ПОДПИСЬЮ

Сертификат: 3094B7974B3CA8E1F07A347CFAD6FA78

Владелец: ФЕДЕРАЛЬНАЯ СЛУЖБА ГОСУДАРСТВЕННОЙ
РЕГИСТРАЦИИ, КАДАСТРА И КАРТОГРАФИИ
Действителен: с 17.05.2022 по 10.08.2023

полное наименование должности

инициалы, фамилия

Сооружение							
вид объекта недвижимости							
Лист № 83 раздела 5.1		Всего листов раздела 5.1: 224		Всего разделов: 4		Всего листов выписки: 228	
06.03.2023г. № КУВИ-001/2023-55284358							
Кадастровый номер:			05:01:000000:1513				
9	282676.42	274433.37	-	0.1	данные отсутствуют	данные отсутствуют	
10	282682.07	274431.48	-	0.1	данные отсутствуют	данные отсутствуют	
11	282690.41	274428.53	-	0.1	данные отсутствуют	данные отсутствуют	
12	282689.9	274425.62	-	0.1	данные отсутствуют	данные отсутствуют	
13	282694.94	274424.33	-	0.1	данные отсутствуют	данные отсутствуют	
14	282700.32	274423.29	-	0.1	данные отсутствуют	данные отсутствуют	
15	282704.76	274422.18	-	0.1	данные отсутствуют	данные отсутствуют	
16	282706.06	274421.81	-	0.1	данные отсутствуют	данные отсутствуют	
17	282709.25	274421.07	-	0.1	данные отсутствуют	данные отсутствуют	
18	282709.9	274420.92	-	0.1	данные отсутствуют	данные отсутствуют	
1	282658.68	274438.8	-	0.1	данные отсутствуют	данные отсутствуют	
2	282658.03	274436.58	-	0.1	данные отсутствуют	данные отсутствуют	
3	282655.13	274426.6	-	0.1	данные отсутствуют	данные отсутствуют	
4	282654.32	274424.77	-	0.1	данные отсутствуют	данные отсутствуют	
5	282653.18	274422.18	-	0.1	данные отсутствуют	данные отсутствуют	
1	282728.35	274750.95	-	0.1	данные отсутствуют	данные отсутствуют	
2	282728.35	274750.35	-	0.1	данные отсутствуют	данные отсутствуют	



ДОКУМЕНТ ПОДПИСАН
ЭЛЕКТРОННОЙ ПОДПИСЬЮ

Сертификат: 3094B7974B3CA8E1F07A347CFAD6FA78

Владелец: ФЕДЕРАЛЬНАЯ СЛУЖБА ГОСУДАРСТВЕННОЙ
РЕГИСТРАЦИИ, КАДАСТРА И КАРТОГРАФИИ
Действителен: с 17.05.2022 по 10.08.2023

полное наименование должности

инициалы, фамилия

Сооружение							
вид объекта недвижимости							
Лист № 84 раздела 5.1		Всего листов раздела 5.1: 224		Всего разделов: 4		Всего листов выписки: 228	
06.03.2023г. № КУВИ-001/2023-55284358							
Кадастровый номер:			05:01:000000:1513				
3	282728.35	274746.26	-	0.1	данные отсутствуют	данные отсутствуют	
4	282728.29	274740.87	-	0.1	данные отсутствуют	данные отсутствуют	
5	282727.98	274734.55	-	0.1	данные отсутствуют	данные отсутствуют	
6	282727.47	274727.16	-	0.1	данные отсутствуют	данные отсутствуют	
7	282727.16	274720.23	-	0.1	данные отсутствуют	данные отсутствуют	
8	282727.09	274709.85	-	0.1	данные отсутствуют	данные отсутствуют	
9	282726.92	274704.51	-	0.1	данные отсутствуют	данные отсутствуют	
10	282726.33	274693.4	-	0.1	данные отсутствуют	данные отсутствуют	
11	282725.53	274682.97	-	0.1	данные отсутствуют	данные отсутствуют	
12	282724.21	274671.5	-	0.1	данные отсутствуют	данные отсутствуют	
13	282722.45	274657.88	-	0.1	данные отсутствуют	данные отсутствуют	
14	282721.45	274642.77	-	0.1	данные отсутствуют	данные отсутствуют	
15	282721.01	274636.06	-	0.1	данные отсутствуют	данные отсутствуют	
16	282718.82	274624.33	-	0.1	данные отсутствуют	данные отсутствуют	
17	282717.54	274617.81	-	0.1	данные отсутствуют	данные отсутствуют	
18	282716.64	274613.21	-	0.1	данные отсутствуют	данные отсутствуют	
19	282715.6	274608.31	-	0.1	данные отсутствуют	данные отсутствуют	



ДОКУМЕНТ ПОДПИСАН
ЭЛЕКТРОННОЙ ПОДПИСЬЮ

Сертификат: 3094B7974B3CA8E1F07A347CFAD6FA78

Владелец: ФЕДЕРАЛЬНАЯ СЛУЖБА ГОСУДАРСТВЕННОЙ
РЕГИСТРАЦИИ, КАДАСТРА И КАРТОГРАФИИ
Действителен: с 17.05.2022 по 10.08.2023

полное наименование должности

инициалы, фамилия

Сооружение							
вид объекта недвижимости							
Лист № 85 раздела 5.1		Всего листов раздела 5.1: 224		Всего разделов: 4		Всего листов выписки: 228	
06.03.2023г. № КУВИ-001/2023-55284358							
Кадастровый номер:			05:01:000000:1513				
20	282715.32	274606.97	-	0.1	данные отсутствуют	данные отсутствуют	
21	282713.3	274596.56	-	0.1	данные отсутствуют	данные отсутствуют	
22	282712.45	274592.82	-	0.1	данные отсутствуют	данные отсутствуют	
23	282711.59	274589.43	-	0.1	данные отсутствуют	данные отсутствуют	
24	282711.2	274587.9	-	0.1	данные отсутствуют	данные отсутствуют	
25	282709.9	274582.9	-	0.1	данные отсутствуют	данные отсутствуют	
26	282709.58	274581.66	-	0.1	данные отсутствуют	данные отсутствуют	
27	282708.39	274576.79	-	0.1	данные отсутствуют	данные отсутствуют	
28	282706.72	274569.47	-	0.1	данные отсутствуют	данные отсутствуют	
29	282702.73	274554.81	-	0.1	данные отсутствуют	данные отсутствуют	
30	282700.32	274547.55	-	0.1	данные отсутствуют	данные отсутствуют	
31	282699.27	274544.62	-	0.1	данные отсутствуют	данные отсутствуют	
32	282697.37	274540.26	-	0.1	данные отсутствуют	данные отсутствуют	
33	282695.27	274535.59	-	0.1	данные отсутствуют	данные отсутствуют	
34	282693.2	274530.75	-	0.1	данные отсутствуют	данные отсутствуют	
35	282690.86	274525.49	-	0.1	данные отсутствуют	данные отсутствуют	
36	282690.43	274524.52	-	0.1	данные отсутствуют	данные отсутствуют	



ДОКУМЕНТ ПОДПИСАН
ЭЛЕКТРОННОЙ ПОДПИСЬЮ

Сертификат: 3094B7974B3CA8E1F07A347CFAD6FA78

Владелец: ФЕДЕРАЛЬНАЯ СЛУЖБА ГОСУДАРСТВЕННОЙ
РЕГИСТРАЦИИ, КАДАСТРА И КАРТОГРАФИИ
Действителен: с 17.05.2022 по 10.08.2023

полное наименование должности

инициалы, фамилия

Сооружение							
вид объекта недвижимости							
Лист № 86 раздела 5.1		Всего листов раздела 5.1: 224		Всего разделов: 4		Всего листов выписки: 228	
06.03.2023г. № КУВИ-001/2023-55284358							
Кадастровый номер:			05:01:000000:1513				
37	282686.16	274514.82	-	0.1	данные отсутствуют	данные отсутствуют	
38	282683.83	274509.63	-	0.1	данные отсутствуют	данные отсутствуют	
39	282681.32	274504.2	-	0.1	данные отсутствуют	данные отсутствуют	
40	282677.77	274496.1	-	0.1	данные отсутствуют	данные отсутствуют	
41	282673.97	274485.91	-	0.1	данные отсутствуют	данные отсутствуют	
42	282670.32	274476.92	-	0.1	данные отсутствуют	данные отсутствуют	
43	282669.7	274475.15	-	0.1	данные отсутствуют	данные отсутствуют	
44	282668.82	274472.89	-	0.1	данные отсутствуют	данные отсутствуют	
45	282668.65	274472.46	-	0.1	данные отсутствуют	данные отсутствуют	
46	282667.07	274473.19	-	0.1	данные отсутствуют	данные отсутствуют	
47	282666.97	274472.95	-	0.1	данные отсутствуют	данные отсутствуют	
48	282660.94	274458.47	-	0.1	данные отсутствуют	данные отсутствуют	
49	282658.04	274451.47	-	0.1	данные отсутствуют	данные отсутствуют	
50	282656.3	274446.95	-	0.1	данные отсутствуют	данные отсутствуют	
51	282654.71	274442.81	-	0.1	данные отсутствуют	данные отсутствуют	
52	282653.73	274440.14	-	0.1	данные отсутствуют	данные отсутствуют	
1	282717.14	274756.22	-	0.1	данные отсутствуют	данные отсутствуют	



ДОКУМЕНТ ПОДПИСАН
ЭЛЕКТРОННОЙ ПОДПИСЬЮ

Сертификат: 3094B7974B3CA8E1F07A347CFAD6FA78

Владелец: ФЕДЕРАЛЬНАЯ СЛУЖБА ГОСУДАРСТВЕННОЙ
РЕГИСТРАЦИИ, КАДАСТРА И КАРТОГРАФИИ
Действителен: с 17.05.2022 по 10.08.2023

полное наименование должности

инициалы, фамилия

Сооружение							
вид объекта недвижимости							
Лист № 87 раздела 5.1		Всего листов раздела 5.1: 224		Всего разделов: 4		Всего листов выписки: 228	
06.03.2023г. № КУВИ-001/2023-55284358							
Кадастровый номер:			05:01:000000:1513				
2	282717.62	274756.05	-	0.1	данные отсутствуют	данные отсутствуют	
3	282717.55	274754.45	-	0.1	данные отсутствуют	данные отсутствуют	
4	282715.27	274725.94	-	0.1	данные отсутствуют	данные отсутствуют	
5	282714.64	274719.04	-	0.1	данные отсутствуют	данные отсутствуют	
6	282715.13	274704.51	-	0.1	данные отсутствуют	данные отсутствуют	
7	282715.22	274696.72	-	0.1	данные отсутствуют	данные отсутствуют	
8	282714.84	274688.92	-	0.1	данные отсутствуют	данные отсутствуют	
9	282714.49	274684.09	-	0.1	данные отсутствуют	данные отсутствуют	
10	282714.03	274678.36	-	0.1	данные отсутствуют	данные отсутствуют	
11	282713.11	274668.4	-	0.1	данные отсутствуют	данные отсутствуют	
12	282712.57	274662.13	-	0.1	данные отсутствуют	данные отсутствуют	
13	282711.89	274654.07	-	0.1	данные отсутствуют	данные отсутствуют	
14	282711.12	274645.11	-	0.1	данные отсутствуют	данные отсутствуют	
15	282711.06	274644.46	-	0.1	данные отсутствуют	данные отсутствуют	
16	282709.3	274639	-	0.1	данные отсутствуют	данные отсутствуют	
17	282706.82	274626.94	-	0.1	данные отсутствуют	данные отсутствуют	
18	282705.28	274621.71	-	0.1	данные отсутствуют	данные отсутствуют	



ДОКУМЕНТ ПОДПИСАН
ЭЛЕКТРОННОЙ ПОДПИСЬЮ

Сертификат: 3094B7974B3CA8E1F07A347CFAD6FA78

Владелец: ФЕДЕРАЛЬНАЯ СЛУЖБА ГОСУДАРСТВЕННОЙ
РЕГИСТРАЦИИ, КАДАСТРА И КАРТОГРАФИИ
Действителен: с 17.05.2022 по 10.08.2023

полное наименование должности

инициалы, фамилия

Сооружение							
вид объекта недвижимости							
Лист № 88 раздела 5.1		Всего листов раздела 5.1: 224		Всего разделов: 4		Всего листов выписки: 228	
06.03.2023г. № КУВИ-001/2023-55284358							
Кадастровый номер:			05:01:000000:1513				
19	282704.07	274614.57	-	0.1	данные отсутствуют	данные отсутствуют	
20	282701.45	274604.2	-	0.1	данные отсутствуют	данные отсутствуют	
21	282698.91	274595.96	-	0.1	данные отсутствуют	данные отсутствуют	
22	282694.88	274585.93	-	0.1	данные отсутствуют	данные отсутствуют	
23	282690.21	274575.63	-	0.1	данные отсутствуют	данные отсутствуют	
24	282685.56	274565.45	-	0.1	данные отсутствуют	данные отсутствуют	
25	282683.99	274562.18	-	0.1	данные отсутствуют	данные отсутствуют	
26	282677.58	274547.27	-	0.1	данные отсутствуют	данные отсутствуют	
27	282677.61	274546.89	-	0.1	данные отсутствуют	данные отсутствуют	
28	282676.98	274545.47	-	0.1	данные отсутствуют	данные отсутствуют	
29	282671.21	274532.17	-	0.1	данные отсутствуют	данные отсутствуют	
30	282666.59	274521.98	-	0.1	данные отсутствуют	данные отсутствуют	
31	282662.91	274513.25	-	0.1	данные отсутствуют	данные отсутствуют	
32	282659.36	274514.65	-	0.1	данные отсутствуют	данные отсутствуют	
33	282653.03	274517.15	-	0.1	данные отсутствуют	данные отсутствуют	
34	282650.78	274511.25	-	0.1	данные отсутствуют	данные отсутствуют	
35	282648.89	274506.17	-	0.1	данные отсутствуют	данные отсутствуют	



ДОКУМЕНТ ПОДПИСАН
ЭЛЕКТРОННОЙ ПОДПИСЬЮ

Сертификат: 3094B7974B3CA8E1F07A347CFAD6FA78

Владелец: ФЕДЕРАЛЬНАЯ СЛУЖБА ГОСУДАРСТВЕННОЙ
РЕГИСТРАЦИИ, КАДАСТРА И КАРТОГРАФИИ
Действителен: с 17.05.2022 по 10.08.2023

полное наименование должности

инициалы, фамилия

Сооружение							
вид объекта недвижимости							
Лист № 89 раздела 5.1		Всего листов раздела 5.1: 224		Всего разделов: 4		Всего листов выписки: 228	
06.03.2023г. № КУВИ-001/2023-55284358							
Кадастровый номер:			05:01:000000:1513				
36	282648.1	274503.94	-	0.1	данные отсутствуют	данные отсутствуют	
37	282643.87	274492.97	-	0.1	данные отсутствуют	данные отсутствуют	
38	282643.43	274492.27	-	0.1	данные отсутствуют	данные отсутствуют	
39	282641.89	274488.47	-	0.1	данные отсутствуют	данные отсутствуют	
40	282637.75	274478.28	-	0.1	данные отсутствуют	данные отсутствуют	
41	282629.81	274459.38	-	0.1	данные отсутствуют	данные отсутствуют	
42	282629.59	274458.89	-	0.1	данные отсутствуют	данные отсутствуют	
43	282628.44	274455.88	-	0.1	данные отсутствуют	данные отсутствуют	
44	282627.42	274453.22	-	0.1	данные отсутствуют	данные отсутствуют	
45	282625.82	274448.98	-	0.1	данные отсутствуют	данные отсутствуют	
1	282646.05	274850.44	-	0.1	данные отсутствуют	данные отсутствуют	
2	282657.94	274858.19	-	0.1	данные отсутствуют	данные отсутствуют	
1	282601.35	275071.01	-	0.1	данные отсутствуют	данные отсутствуют	
2	282601.23	275068.58	-	0.1	данные отсутствуют	данные отсутствуют	
3	282596.92	275068.3	-	0.1	данные отсутствуют	данные отсутствуют	
4	282594.87	275068.16	-	0.1	данные отсутствуют	данные отсутствуют	
5	282588.09	275059.37	-	0.1	данные отсутствуют	данные отсутствуют	



ДОКУМЕНТ ПОДПИСАН
ЭЛЕКТРОННОЙ ПОДПИСЬЮ

Сертификат: 3094B7974B3CA8E1F07A347CFAD6FA78

Владелец: ФЕДЕРАЛЬНАЯ СЛУЖБА ГОСУДАРСТВЕННОЙ
РЕГИСТРАЦИИ, КАДАСТРА И КАРТОГРАФИИ
Действителен: с 17.05.2022 по 10.08.2023

полное наименование должности

инициалы, фамилия

Сооружение							
вид объекта недвижимости							
Лист № 90 раздела 5.1		Всего листов раздела 5.1: 224		Всего разделов: 4		Всего листов выписки: 228	
06.03.2023г. № КУВИ-001/2023-55284358							
Кадастровый номер:			05:01:000000:1513				
6	282587.76	275058.56	-	0.1	данные отсутствуют	данные отсутствуют	
7	282585.71	275052.23	-	0.1	данные отсутствуют	данные отсутствуют	
8	282583.91	275046.44	-	0.1	данные отсутствуют	данные отсутствуют	
9	282582.33	275040.59	-	0.1	данные отсутствуют	данные отсутствуют	
10	282582.22	275040.21	-	0.1	данные отсутствуют	данные отсутствуют	
11	282580.88	275040.33	-	0.1	данные отсутствуют	данные отсутствуют	
12	282581.03	275029.9	-	0.1	данные отсутствуют	данные отсутствуют	
13	282581.01	275018.69	-	0.1	данные отсутствуют	данные отсутствуют	
14	282581.42	275006.91	-	0.1	данные отсутствуют	данные отсутствуют	
15	282581.59	275005	-	0.1	данные отсутствуют	данные отсутствуют	
16	282582.74	274995.66	-	0.1	данные отсутствуют	данные отсутствуют	
17	282582.94	274994.01	-	0.1	данные отсутствуют	данные отсутствуют	
18	282583.21	274991.75	-	0.1	данные отсутствуют	данные отсутствуют	
19	282584.09	274984.53	-	0.1	данные отсутствуют	данные отсутствуют	
20	282585.38	274975.85	-	0.1	данные отсутствуют	данные отсутствуют	
21	282586.68	274967.09	-	0.1	данные отсутствуют	данные отсутствуют	
22	282587.08	274964.37	-	0.1	данные отсутствуют	данные отсутствуют	



ДОКУМЕНТ ПОДПИСАН
ЭЛЕКТРОННОЙ ПОДПИСЬЮ

Сертификат: 3094B7974B3CA8E1F07A347CFAD6FA78

Владелец: ФЕДЕРАЛЬНАЯ СЛУЖБА ГОСУДАРСТВЕННОЙ
РЕГИСТРАЦИИ, КАДАСТРА И КАРТОГРАФИИ
Действителен: с 17.05.2022 по 10.08.2023

полное наименование должности

инициалы, фамилия

Сооружение							
вид объекта недвижимости							
Лист № 91 раздела 5.1		Всего листов раздела 5.1: 224		Всего разделов: 4		Всего листов выписки: 228	
06.03.2023г. № КУВИ-001/2023-55284358							
Кадастровый номер:			05:01:000000:1513				
23	282587.22	274963.41	-	0.1	данные отсутствуют	данные отсутствуют	
24	282590.79	274946.57	-	0.1	данные отсутствуют	данные отсутствуют	
25	282591.27	274944.18	-	0.1	данные отсутствуют	данные отсутствуют	
26	282591.34	274943.89	-	0.1	данные отсутствуют	данные отсутствуют	
27	282591.51	274940.78	-	0.1	данные отсутствуют	данные отсутствуют	
28	282591.47	274936.56	-	0.1	данные отсутствуют	данные отсутствуют	
29	282591.54	274935.69	-	0.1	данные отсутствуют	данные отсутствуют	
30	282594.4	274926.71	-	0.1	данные отсутствуют	данные отсутствуют	
31	282615.54	274881.97	-	0.1	данные отсутствуют	данные отсутствуют	
32	282615.93	274881.51	-	0.1	данные отсутствуют	данные отсутствуют	
33	282623.25	274873.17	-	0.1	данные отсутствуют	данные отсутствуют	
34	282629.28	274866.37	-	0.1	данные отсутствуют	данные отсутствуют	
35	282636.57	274858.07	-	0.1	данные отсутствуют	данные отсутствуют	
36	282637.52	274857	-	0.1	данные отсутствуют	данные отсутствуют	
37	282636.56	274855.48	-	0.1	данные отсутствуют	данные отсутствуют	
38	282636.2	274854.91	-	0.1	данные отсутствуют	данные отсутствуют	
39	282635.29	274853.46	-	0.1	данные отсутствуют	данные отсутствуют	



ДОКУМЕНТ ПОДПИСАН
ЭЛЕКТРОННОЙ ПОДПИСЬЮ

Сертификат: 3094B7974B3CA8E1F07A347CFAD6FA78

Владелец: ФЕДЕРАЛЬНАЯ СЛУЖБА ГОСУДАРСТВЕННОЙ
РЕГИСТРАЦИИ, КАДАСТРА И КАРТОГРАФИИ
Действителен: с 17.05.2022 по 10.08.2023

полное наименование должности

инициалы, фамилия

Сооружение							
вид объекта недвижимости							
Лист № 92 раздела 5.1		Всего листов раздела 5.1: 224		Всего разделов: 4		Всего листов выписки: 228	
06.03.2023г. № КУВИ-001/2023-55284358							
Кадастровый номер:			05:01:000000:1513				
40	282627.94	274841.72	-	0.1	данные отсутствуют	данные отсутствуют	
41	282628.52	274841.24	-	0.1	данные отсутствуют	данные отсутствуют	
42	282633.21	274837.4	-	0.1	данные отсутствуют	данные отсутствуют	
43	282634.17	274836.61	-	0.1	данные отсутствуют	данные отсутствуют	
44	282641.04	274830.96	-	0.1	данные отсутствуют	данные отсутствуют	
45	282648.48	274824.71	-	0.1	данные отсутствуют	данные отсутствуют	
46	282652.87	274821.09	-	0.1	данные отсутствуют	данные отсутствуют	
47	282658.59	274816.36	-	0.1	данные отсутствуют	данные отсутствуют	
48	282660.22	274814.98	-	0.1	данные отсутствуют	данные отсутствуют	
49	282662.05	274813.43	-	0.1	данные отсутствуют	данные отсутствуют	
50	282662.7	274812.6	-	0.1	данные отсутствуют	данные отсутствуют	
51	282667.72	274806.12	-	0.1	данные отсутствуют	данные отсутствуют	
52	282669.37	274804.3	-	0.1	данные отсутствуют	данные отсутствуют	
53	282674.16	274798.32	-	0.1	данные отсутствуют	данные отсутствуют	
54	282677.8	274793.59	-	0.1	данные отсутствуют	данные отсутствуют	
55	282686.44	274785.15	-	0.1	данные отсутствуют	данные отсутствуют	
56	282687.76	274783.76	-	0.1	данные отсутствуют	данные отсутствуют	



ДОКУМЕНТ ПОДПИСАН
ЭЛЕКТРОННОЙ ПОДПИСЬЮ

Сертификат: 3094B7974B3CA8E1F07A347CFAD6FA78

Владелец: ФЕДЕРАЛЬНАЯ СЛУЖБА ГОСУДАРСТВЕННОЙ
РЕГИСТРАЦИИ, КАДАСТРА И КАРТОГРАФИИ
Действителен: с 17.05.2022 по 10.08.2023

полное наименование должности

инициалы, фамилия

Сооружение							
вид объекта недвижимости							
Лист № 93 раздела 5.1		Всего листов раздела 5.1: 224		Всего разделов: 4		Всего листов выписки: 228	
06.03.2023г. № КУВИ-001/2023-55284358							
Кадастровый номер:			05:01:000000:1513				
57	282690.83	274780.5	-	0.1	данные отсутствуют	данные отсутствуют	
58	282698.26	274773.04	-	0.1	данные отсутствуют	данные отсутствуют	
59	282701.35	274769.94	-	0.1	данные отсутствуют	данные отсутствуют	
60	282708.33	274763.98	-	0.1	данные отсутствуют	данные отсутствуют	
61	282710.04	274762.45	-	0.1	данные отсутствуют	данные отсутствуют	
62	282717.14	274756.22	-	0.1	данные отсутствуют	данные отсутствуют	
63	282718.28	274755.78	-	0.1	данные отсутствуют	данные отсутствуют	
64	282729.77	274752.17	-	0.1	данные отсутствуют	данные отсутствуют	
65	282731.49	274751.11	-	0.1	данные отсутствуют	данные отсутствуют	
66	282743.55	274752.55	-	0.1	данные отсутствуют	данные отсутствуют	
67	282748.05	274753.09	-	0.1	данные отсутствуют	данные отсутствуют	
1	282675.07	275452.31	-	0.1	данные отсутствуют	данные отсутствуют	
2	282669.47	275453.79	-	0.1	данные отсутствуют	данные отсутствуют	
3	282665.17	275453.63	-	0.1	данные отсутствуют	данные отсутствуют	
1	282665.17	275453.63	-	0.1	данные отсутствуют	данные отсутствуют	
2	282663.61	275453.69	-	0.1	данные отсутствуют	данные отсутствуют	
3	282658.55	275453.84	-	0.1	данные отсутствуют	данные отсутствуют	



ДОКУМЕНТ ПОДПИСАН
ЭЛЕКТРОННОЙ ПОДПИСЬЮ

Сертификат: 3094B7974B3CA8E1F07A347CFAD6FA78

Владелец: ФЕДЕРАЛЬНАЯ СЛУЖБА ГОСУДАРСТВЕННОЙ
РЕГИСТРАЦИИ, КАДАСТРА И КАРТОГРАФИИ
Действителен: с 17.05.2022 по 10.08.2023

полное наименование должности

инициалы, фамилия

Сооружение							
вид объекта недвижимости							
Лист № 94 раздела 5.1		Всего листов раздела 5.1: 224		Всего разделов: 4		Всего листов выписки: 228	
06.03.2023г. № КУВИ-001/2023-55284358							
Кадастровый номер:			05:01:000000:1513				
4	282655.13	275453.82	-	0.1	данные отсутствуют	данные отсутствуют	
5	282647.02	275453.88	-	0.1	данные отсутствуют	данные отсутствуют	
6	282644.56	275453.79	-	0.1	данные отсутствуют	данные отсутствуют	
1	282794.71	275666.2	-	0.1	данные отсутствуют	данные отсутствуют	
2	282793.71	275666.07	-	0.1	данные отсутствуют	данные отсутствуют	
3	282793.2	275666	-	0.1	данные отсутствуют	данные отсутствуют	
4	282784.23	275665.08	-	0.1	данные отсутствуют	данные отсутствуют	
5	282768.8	275663.57	-	0.1	данные отсутствуют	данные отсутствуют	
6	282760.9	275662.88	-	0.1	данные отсутствуют	данные отсутствуют	
7	282752.09	275661.99	-	0.1	данные отсутствуют	данные отсутствуют	
8	282745.78	275661.54	-	0.1	данные отсутствуют	данные отсутствуют	
9	282742.23	275661.24	-	0.1	данные отсутствуют	данные отсутствуют	
10	282732.91	275660.49	-	0.1	данные отсутствуют	данные отсутствуют	
11	282726.09	275660.06	-	0.1	данные отсутствуют	данные отсутствуют	
12	282716.46	275659.38	-	0.1	данные отсутствуют	данные отсутствуют	
13	282711.89	275659.09	-	0.1	данные отсутствуют	данные отсутствуют	
14	282705.28	275658.59	-	0.1	данные отсутствуют	данные отсутствуют	



ДОКУМЕНТ ПОДПИСАН
ЭЛЕКТРОННОЙ ПОДПИСЬЮ

Сертификат: 3094B7974B3CA8E1F07A347CFAD6FA78

Владелец: ФЕДЕРАЛЬНАЯ СЛУЖБА ГОСУДАРСТВЕННОЙ
РЕГИСТРАЦИИ, КАДАСТРА И КАРТОГРАФИИ
Действителен: с 17.05.2022 по 10.08.2023

полное наименование должности

инициалы, фамилия

Сооружение							
вид объекта недвижимости							
Лист № 95 раздела 5.1		Всего листов раздела 5.1: 224		Всего разделов: 4		Всего листов выписки: 228	
06.03.2023г. № КУВИ-001/2023-55284358							
Кадастровый номер:			05:01:000000:1513				
15	282698.58	275658.25	-	0.1	данные отсутствуют	данные отсутствуют	
16	282697.72	275658.29	-	0.1	данные отсутствуют	данные отсутствуют	
17	282688.78	275657.5	-	0.1	данные отсутствуют	данные отсутствуют	
18	282680.33	275656.87	-	0.1	данные отсутствуют	данные отсутствуют	
19	282679.46	275656.8	-	0.1	данные отсутствуют	данные отсутствуют	
20	282672.81	275656.36	-	0.1	данные отсутствуют	данные отсутствуют	
21	282657.54	275655.65	-	0.1	данные отсутствуют	данные отсутствуют	
22	282652.45	275655.31	-	0.1	данные отсутствуют	данные отсутствуют	
23	282650.74	275655.19	-	0.1	данные отсутствуют	данные отсутствуют	
24	282649.2	275655.28	-	0.1	данные отсутствуют	данные отсутствуют	
25	282636.55	275656.56	-	0.1	данные отсутствуют	данные отсутствуют	
26	282636.16	275656.53	-	0.1	данные отсутствуют	данные отсутствуют	
27	282635.76	275656.49	-	0.1	данные отсутствуют	данные отсутствуют	
28	282632.91	275656.23	-	0.1	данные отсутствуют	данные отсутствуют	
29	282625.03	275655.94	-	0.1	данные отсутствуют	данные отсутствуют	
30	282620.37	275655.81	-	0.1	данные отсутствуют	данные отсутствуют	
31	282613.78	275655.59	-	0.1	данные отсутствуют	данные отсутствуют	



ДОКУМЕНТ ПОДПИСАН
ЭЛЕКТРОННОЙ ПОДПИСЬЮ

Сертификат: 3094B7974B3CA8E1F07A347CFAD6FA78

Владелец: ФЕДЕРАЛЬНАЯ СЛУЖБА ГОСУДАРСТВЕННОЙ
РЕГИСТРАЦИИ, КАДАСТРА И КАРТОГРАФИИ
Действителен: с 17.05.2022 по 10.08.2023

полное наименование должности

инициалы, фамилия

Сооружение							
вид объекта недвижимости							
Лист № 96 раздела 5.1		Всего листов раздела 5.1: 224		Всего разделов: 4		Всего листов выписки: 228	
06.03.2023г. № КУВИ-001/2023-55284358							
Кадастровый номер:			05:01:000000:1513				
32	282613.14	275655.44	-	0.1	данные отсутствуют	данные отсутствуют	
33	282607.92	275655.28	-	0.1	данные отсутствуют	данные отсутствуют	
34	282606.93	275655.24	-	0.1	данные отсутствуют	данные отсутствуют	
35	282599.69	275654.87	-	0.1	данные отсутствуют	данные отсутствуют	
36	282591.95	275654.51	-	0.1	данные отсутствуют	данные отсутствуют	
37	282583.92	275654.06	-	0.1	данные отсутствуют	данные отсутствуют	
38	282576.34	275653.7	-	0.1	данные отсутствуют	данные отсутствуют	
39	282569.46	275653.3	-	0.1	данные отсутствуют	данные отсутствуют	
40	282559.61	275652.33	-	0.1	данные отсутствуют	данные отсутствуют	
41	282555.15	275651.47	-	0.1	данные отсутствуют	данные отсутствуют	
42	282548.29	275650.44	-	0.1	данные отсутствуют	данные отсутствуют	
43	282540.73	275649.29	-	0.1	данные отсутствуют	данные отсутствуют	
44	282532.75	275648.24	-	0.1	данные отсутствуют	данные отсутствуют	
45	282528.81	275647.69	-	0.1	данные отсутствуют	данные отсутствуют	
46	282524.27	275647.11	-	0.1	данные отсутствуют	данные отсутствуют	
1	282654.74	275712.46	-	0.1	данные отсутствуют	данные отсутствуют	
2	282654.47	275706.87	-	0.1	данные отсутствуют	данные отсутствуют	



ДОКУМЕНТ ПОДПИСАН
ЭЛЕКТРОННОЙ ПОДПИСЬЮ

Сертификат: 3094B7974B3CA8E1F07A347CFAD6FA78

Владелец: ФЕДЕРАЛЬНАЯ СЛУЖБА ГОСУДАРСТВЕННОЙ
РЕГИСТРАЦИИ, КАДАСТРА И КАРТОГРАФИИ
Действителен: с 17.05.2022 по 10.08.2023

полное наименование должности

инициалы, фамилия

Сооружение							
вид объекта недвижимости							
Лист № 97 раздела 5.1		Всего листов раздела 5.1: 224		Всего разделов: 4		Всего листов выписки: 228	
06.03.2023г. № КУВИ-001/2023-55284358							
Кадастровый номер:			05:01:000000:1513				
3	282654.36	275700.31	-	0.1	данные отсутствуют	данные отсутствуют	
4	282654.17	275695.49	-	0.1	данные отсутствуют	данные отсутствуют	
5	282654.14	275693.17	-	0.1	данные отсутствуют	данные отсутствуют	
1	282654.89	275765.06	-	0.1	данные отсутствуют	данные отсутствуют	
2	282654.77	275760.74	-	0.1	данные отсутствуют	данные отсутствуют	
3	282654.78	275744.17	-	0.1	данные отсутствуют	данные отсутствуют	
4	282654.87	275728.63	-	0.1	данные отсутствуют	данные отсутствуют	
5	282654.93	275724.25	-	0.1	данные отсутствуют	данные отсутствуют	
6	282654.76	275717.3	-	0.1	данные отсутствуют	данные отсутствуют	
7	282654.77	275713.18	-	0.1	данные отсутствуют	данные отсутствуют	
8	282654.74	275712.46	-	0.1	данные отсутствуют	данные отсутствуют	
1	282662	276048.28	-	0.1	данные отсутствуют	данные отсутствуют	
2	282661.91	276047.43	-	0.1	данные отсутствуют	данные отсутствуют	
3	282661.57	276043.03	-	0.1	данные отсутствуют	данные отсутствуют	
4	282661.15	276038.74	-	0.1	данные отсутствуют	данные отсутствуют	
5	282660.94	276035.03	-	0.1	данные отсутствуют	данные отсутствуют	
6	282660.58	276025.1	-	0.1	данные отсутствуют	данные отсутствуют	



ДОКУМЕНТ ПОДПИСАН
ЭЛЕКТРОННОЙ ПОДПИСЬЮ

Сертификат: 3094B7974B3CA8E1F07A347CFAD6FA78

Владелец: ФЕДЕРАЛЬНАЯ СЛУЖБА ГОСУДАРСТВЕННОЙ
РЕГИСТРАЦИИ, КАДАСТРА И КАРТОГРАФИИ
Действителен: с 17.05.2022 по 10.08.2023

полное наименование должности

инициалы, фамилия

Сооружение							
вид объекта недвижимости							
Лист № 98 раздела 5.1		Всего листов раздела 5.1: 224		Всего разделов: 4		Всего листов выписки: 228	
06.03.2023г. № КУВИ-001/2023-55284358							
Кадастровый номер:			05:01:000000:1513				
7	282660.09	276016.17	-	0.1	данные отсутствуют	данные отсутствуют	
8	282659.46	276008.04	-	0.1	данные отсутствуют	данные отсутствуют	
9	282659.45	276007.91	-	0.1	данные отсутствуют	данные отсутствуют	
10	282658.71	276001.75	-	0.1	данные отсутствуют	данные отсутствуют	
11	282655.06	275971.1	-	0.1	данные отсутствуют	данные отсутствуют	
12	282654.09	275962.34	-	0.1	данные отсутствуют	данные отсутствуют	
13	282653.24	275954.4	-	0.1	данные отсутствуют	данные отсутствуют	
14	282652.54	275946.73	-	0.1	данные отсутствуют	данные отсутствуют	
15	282651.6	275938.12	-	0.1	данные отсутствуют	данные отсутствуют	
16	282651.15	275933.16	-	0.1	данные отсутствуют	данные отсутствуют	
17	282650.65	275928.59	-	0.1	данные отсутствуют	данные отсутствуют	
18	282650.12	275928.58	-	0.1	данные отсутствуют	данные отсутствуют	
19	282649.63	275928.56	-	0.1	данные отсутствуют	данные отсутствуют	
20	282649.26	275919.92	-	0.1	данные отсутствуют	данные отсутствуют	
21	282649.12	275911.91	-	0.1	данные отсутствуют	данные отсутствуют	
22	282648.88	275905.71	-	0.1	данные отсутствуют	данные отсутствуют	
23	282649.35	275887.57	-	0.1	данные отсутствуют	данные отсутствуют	



ДОКУМЕНТ ПОДПИСАН
ЭЛЕКТРОННОЙ ПОДПИСЬЮ

Сертификат: 3094B7974B3CA8E1F07A347CFAD6FA78

Владелец: ФЕДЕРАЛЬНАЯ СЛУЖБА ГОСУДАРСТВЕННОЙ
РЕГИСТРАЦИИ, КАДАСТРА И КАРТОГРАФИИ
Действителен: с 17.05.2022 по 10.08.2023

полное наименование должности

инициалы, фамилия

Сооружение							
вид объекта недвижимости							
Лист № 99 раздела 5.1		Всего листов раздела 5.1: 224		Всего разделов: 4		Всего листов выписки: 228	
06.03.2023г. № КУВИ-001/2023-55284358							
Кадастровый номер:			05:01:000000:1513				
24	282650.09	275876.11	-	0.1	данные отсутствуют	данные отсутствуют	
25	282650.61	275861.64	-	0.1	данные отсутствуют	данные отсутствуют	
26	282651.21	275853.39	-	0.1	данные отсутствуют	данные отсутствуют	
27	282652.32	275832.24	-	0.1	данные отсутствуют	данные отсутствуют	
28	282652.76	275825.7	-	0.1	данные отсутствуют	данные отсутствуют	
29	282653.06	275819.6	-	0.1	данные отсутствуют	данные отсутствуют	
30	282653.66	275813.08	-	0.1	данные отсутствуют	данные отсутствуют	
31	282654.07	275807.93	-	0.1	данные отсутствуют	данные отсутствуют	
32	282654.42	275801.06	-	0.1	данные отсутствуют	данные отсутствуют	
33	282654.77	275791.57	-	0.1	данные отсутствуют	данные отсутствуют	
34	282654.95	275784.96	-	0.1	данные отсутствуют	данные отсутствуют	
35	282655.07	275777.37	-	0.1	данные отсутствуют	данные отсутствуют	
36	282655.01	275769.25	-	0.1	данные отсутствуют	данные отсутствуют	
37	282654.89	275765.06	-	0.1	данные отсутствуют	данные отсутствуют	
1	282692.73	276003.28	-	0.1	данные отсутствуют	данные отсутствуют	
2	282694.8	276019.02	-	0.1	данные отсутствуют	данные отсутствуют	
1	282709.45	276001.11	-	0.1	данные отсутствуют	данные отсутствуют	



ДОКУМЕНТ ПОДПИСАН
ЭЛЕКТРОННОЙ ПОДПИСЬЮ

Сертификат: 3094B7974B3CA8E1F07A347CFAD6FA78

Владелец: ФЕДЕРАЛЬНАЯ СЛУЖБА ГОСУДАРСТВЕННОЙ
РЕГИСТРАЦИИ, КАДАСТРА И КАРТОГРАФИИ
Действителен: с 17.05.2022 по 10.08.2023

полное наименование должности

инициалы, фамилия

Сооружение							
вид объекта недвижимости							
Лист № 100 раздела 5.1		Всего листов раздела 5.1: 224		Всего разделов: 4		Всего листов выписки: 228	
06.03.2023г. № КУВИ-001/2023-55284358							
Кадастровый номер:			05:01:000000:1513				
2	282699.5	276002.27	-	0.1	данные отсутствуют	данные отсутствуют	
3	282686.8	276004.23	-	0.1	данные отсутствуют	данные отсутствуют	
4	282683.39	276004.78	-	0.1	данные отсутствуют	данные отсутствуют	
5	282680.05	276005.3	-	0.1	данные отсутствуют	данные отсутствуют	
6	282676.35	276005.73	-	0.1	данные отсутствуют	данные отсутствуют	
7	282668.05	276006.76	-	0.1	данные отсутствуют	данные отсутствуют	
8	282665.17	276007.14	-	0.1	данные отсутствуют	данные отсутствуют	
9	282662.62	276007.44	-	0.1	данные отсутствуют	данные отсутствуют	
10	282659.45	276007.91	-	0.1	данные отсутствуют	данные отсутствуют	
1	282658.68	276001.76	-	0.1	данные отсутствуют	данные отсутствуют	
2	282657.93	276001.8	-	0.1	данные отсутствуют	данные отсутствуют	
3	282648.6	276002.31	-	0.1	данные отсутствуют	данные отсутствуют	
4	282645.61	276002.2	-	0.1	данные отсутствуют	данные отсутствуют	
1	282663.3	276060	-	0.1	данные отсутствуют	данные отсутствуют	
2	282662.89	276060.01	-	0.1	данные отсутствуют	данные отсутствуют	
3	282652.57	276059.96	-	0.1	данные отсутствуют	данные отсутствуют	
4	282651.89	276059.94	-	0.1	данные отсутствуют	данные отсутствуют	



ДОКУМЕНТ ПОДПИСАН
ЭЛЕКТРОННОЙ ПОДПИСЬЮ

Сертификат: 3094B7974B3CA8E1F07A347CFAD6FA78

Владелец: ФЕДЕРАЛЬНАЯ СЛУЖБА ГОСУДАРСТВЕННОЙ
РЕГИСТРАЦИИ, КАДАСТРА И КАРТОГРАФИИ
Действителен: с 17.05.2022 по 10.08.2023

полное наименование должности

инициалы, фамилия

Сооружение							
вид объекта недвижимости							
Лист № 101 раздела 5.1		Всего листов раздела 5.1: 224		Всего разделов: 4		Всего листов выписки: 228	
06.03.2023г. № КУВИ-001/2023-55284358							
Кадастровый номер:			05:01:000000:1513				
1	282640.8	276287.99	-	0.1	данные отсутствуют	данные отсутствуют	
2	282640.89	276287.53	-	0.1	данные отсутствуют	данные отсутствуют	
3	282641.72	276283.32	-	0.1	данные отсутствуют	данные отсутствуют	
4	282642.74	276278.62	-	0.1	данные отсутствуют	данные отсутствуют	
5	282644.1	276271.93	-	0.1	данные отсутствуют	данные отсутствуют	
6	282644.3	276270.69	-	0.1	данные отсутствуют	данные отсутствуют	
7	282644.89	276266.96	-	0.1	данные отсутствуют	данные отсутствуют	
8	282645.57	276262.27	-	0.1	данные отсутствуют	данные отсутствуют	
9	282646.74	276257.13	-	0.1	данные отсутствуют	данные отсутствуют	
10	282647.73	276251.55	-	0.1	данные отсутствуют	данные отсутствуют	
11	282648.68	276246.03	-	0.1	данные отсутствуют	данные отсутствуют	
12	282649.6	276239.91	-	0.1	данные отсутствуют	данные отсутствуют	
13	282650.49	276234.07	-	0.1	данные отсутствуют	данные отсутствуют	
14	282651.22	276228.69	-	0.1	данные отсутствуют	данные отсутствуют	
15	282651.81	276223.21	-	0.1	данные отсутствуют	данные отсутствуют	
16	282652.19	276218.72	-	0.1	данные отсутствуют	данные отсутствуют	
17	282652.79	276212.95	-	0.1	данные отсутствуют	данные отсутствуют	



ДОКУМЕНТ ПОДПИСАН
ЭЛЕКТРОННОЙ ПОДПИСЬЮ

Сертификат: 3094B7974B3CA8E1F07A347CFAD6FA78

Владелец: ФЕДЕРАЛЬНАЯ СЛУЖБА ГОСУДАРСТВЕННОЙ
РЕГИСТРАЦИИ, КАДАСТРА И КАРТОГРАФИИ
Действителен: с 17.05.2022 по 10.08.2023

полное наименование должности

инициалы, фамилия

Сооружение							
вид объекта недвижимости							
Лист № 102 раздела 5.1		Всего листов раздела 5.1: 224		Всего разделов: 4		Всего листов выписки: 228	
06.03.2023г. № КУВИ-001/2023-55284358							
Кадастровый номер:			05:01:000000:1513				
18	282653.06	276210.48	-	0.1	данные отсутствуют	данные отсутствуют	
19	282653.29	276208.23	-	0.1	данные отсутствуют	данные отсутствуют	
20	282653.81	276203.59	-	0.1	данные отсутствуют	данные отсутствуют	
21	282655.13	276192.51	-	0.1	данные отсутствуют	данные отсутствуют	
22	282656.18	276180.47	-	0.1	данные отсутствуют	данные отсутствуют	
23	282656.59	276177.5	-	0.1	данные отсутствуют	данные отсутствуют	
24	282657.66	276170.39	-	0.1	данные отсутствуют	данные отсутствуют	
25	282659.65	276154.24	-	0.1	данные отсутствуют	данные отсутствуют	
26	282665.15	276117.52	-	0.1	данные отсутствуют	данные отсутствуют	
27	282665.86	276112.6	-	0.1	данные отсутствуют	данные отсутствуют	
28	282665.62	276108.21	-	0.1	данные отсутствуют	данные отсутствуют	
29	282665.68	276103.93	-	0.1	данные отсутствуют	данные отсутствуют	
30	282665.9	276096.94	-	0.1	данные отсутствуют	данные отсутствуют	
31	282666.16	276091.91	-	0.1	данные отсутствуют	данные отсутствуют	
32	282665.39	276083.31	-	0.1	данные отсутствуют	данные отсутствуют	
33	282664.51	276073.58	-	0.1	данные отсутствуют	данные отсутствуют	
34	282664.3	276071.83	-	0.1	данные отсутствуют	данные отсутствуют	



ДОКУМЕНТ ПОДПИСАН
ЭЛЕКТРОННОЙ ПОДПИСЬЮ

Сертификат: 3094B7974B3CA8E1F07A347CFAD6FA78

Владелец: ФЕДЕРАЛЬНАЯ СЛУЖБА ГОСУДАРСТВЕННОЙ
РЕГИСТРАЦИИ, КАДАСТРА И КАРТОГРАФИИ
Действителен: с 17.05.2022 по 10.08.2023

полное наименование должности

инициалы, фамилия

Сооружение							
вид объекта недвижимости							
Лист № 103 раздела 5.1		Всего листов раздела 5.1: 224		Всего разделов: 4		Всего листов выписки: 228	
06.03.2023г. № КУВИ-001/2023-55284358							
Кадастровый номер:			05:01:000000:1513				
35	282664	276068.98	-	0.1	данные отсутствуют	данные отсутствуют	
36	282663.38	276060.72	-	0.1	данные отсутствуют	данные отсутствуют	
37	282663.3	276060	-	0.1	данные отсутствуют	данные отсутствуют	
38	282662.64	276054.08	-	0.1	данные отсутствуют	данные отсутствуют	
39	282662	276048.28	-	0.1	данные отсутствуют	данные отсутствуют	
1	282604.83	274435.59	-	0.1	данные отсутствуют	данные отсутствуют	
2	282605.37	274437.22	-	0.1	данные отсутствуют	данные отсутствуют	
3	282609.41	274449.37	-	0.1	данные отсутствуют	данные отсутствуют	
4	282611.24	274454.17	-	0.1	данные отсутствуют	данные отсутствуют	
1	282593.13	274461.47	-	0.1	данные отсутствуют	данные отсутствуют	
2	282603.01	274457.39	-	0.1	данные отсутствуют	данные отсутствуют	
3	282610.41	274454.5	-	0.1	данные отсутствуют	данные отсутствуют	
4	282611.24	274454.17	-	0.1	данные отсутствуют	данные отсутствуют	
5	282614.28	274452.98	-	0.1	данные отсутствуют	данные отсутствуют	
6	282624.48	274448.95	-	0.1	данные отсутствуют	данные отсутствуют	
7	282625.62	274448.49	-	0.1	данные отсутствуют	данные отсутствуют	
8	282625.82	274448.98	-	0.1	данные отсутствуют	данные отсутствуют	



ДОКУМЕНТ ПОДПИСАН
ЭЛЕКТРОННОЙ ПОДПИСЬЮ

Сертификат: 3094B7974B3CA8E1F07A347CFAD6FA78

Владелец: ФЕДЕРАЛЬНАЯ СЛУЖБА ГОСУДАРСТВЕННОЙ
РЕГИСТРАЦИИ, КАДАСТРА И КАРТОГРАФИИ
Действителен: с 17.05.2022 по 10.08.2023

полное наименование должности

инициалы, фамилия

Сооружение							
вид объекта недвижимости							
Лист № 104 раздела 5.1		Всего листов раздела 5.1: 224		Всего разделов: 4		Всего листов выписки: 228	
06.03.2023г. № КУВИ-001/2023-55284358							
Кадастровый номер:			05:01:000000:1513				
1	282636.56	274855.48	-	0.1	данные отсутствуют	данные отсутствуют	
2	282637.46	274855.01	-	0.1	данные отсутствуют	данные отсутствуют	
3	282645.64	274850.65	-	0.1	данные отсутствуют	данные отсутствуют	
4	282646.05	274850.44	-	0.1	данные отсутствуют	данные отсутствуют	
1	282627.43	275085.4	-	0.1	данные отсутствуют	данные отсутствуют	
2	282626.93	275085.27	-	0.1	данные отсутствуют	данные отсутствуют	
3	282611.62	275085.99	-	0.1	данные отсутствуют	данные отсутствуют	
4	282608.52	275086.04	-	0.1	данные отсутствуют	данные отсутствуют	
5	282607.41	275085.15	-	0.1	данные отсутствуют	данные отсутствуют	
1	282607.68	275085.2	-	0.1	данные отсутствуют	данные отсутствуют	
2	282607.02	275085.07	-	0.1	данные отсутствуют	данные отсутствуют	
3	282605.57	275084.78	-	0.1	данные отсутствуют	данные отсутствуют	
4	282603.1	275084.29	-	0.1	данные отсутствуют	данные отсутствуют	
5	282602.12	275084.45	-	0.1	данные отсутствуют	данные отсутствуют	
1	282602.12	275084.45	-	0.1	данные отсутствуют	данные отсутствуют	
2	282602.58	275082	-	0.1	данные отсутствуют	данные отсутствуют	
3	282602.38	275071.62	-	0.1	данные отсутствуют	данные отсутствуют	



ДОКУМЕНТ ПОДПИСАН
ЭЛЕКТРОННОЙ ПОДПИСЬЮ

Сертификат: 3094B7974B3CA8E1F07A347CFAD6FA78

Владелец: ФЕДЕРАЛЬНАЯ СЛУЖБА ГОСУДАРСТВЕННОЙ
РЕГИСТРАЦИИ, КАДАСТРА И КАРТОГРАФИИ
Действителен: с 17.05.2022 по 10.08.2023

полное наименование должности

инициалы, фамилия

Сооружение							
вид объекта недвижимости							
Лист № 105 раздела 5.1		Всего листов раздела 5.1: 224		Всего разделов: 4		Всего листов выписки: 228	
06.03.2023г. № КУВИ-001/2023-55284358							
Кадастровый номер:			05:01:000000:1513				
4	282602.37	275070.93	-	0.1	данные отсутствуют	данные отсутствуют	
1	282632.46	275086	-	0.1	данные отсутствуют	данные отсутствуют	
2	282632.41	275086.96	-	0.1	данные отсутствуют	данные отсутствуют	
3	282632.56	275092.8	-	0.1	данные отсутствуют	данные отсутствуют	
4	282632.76	275101.97	-	0.1	данные отсутствуют	данные отсутствуют	
5	282633	275112.17	-	0.1	данные отсутствуют	данные отсутствуют	
6	282633.32	275119.71	-	0.1	данные отсутствуют	данные отсутствуют	
7	282633.78	275126.23	-	0.1	данные отсутствуют	данные отсутствуют	
8	282634.27	275134.16	-	0.1	данные отсутствуют	данные отсутствуют	
9	282634.58	275141.26	-	0.1	данные отсутствуют	данные отсутствуют	
10	282634.94	275149.53	-	0.1	данные отсутствуют	данные отсутствуют	
11	282635.13	275156.24	-	0.1	данные отсутствуют	данные отсутствуют	
12	282635.4	275163.05	-	0.1	данные отсутствуют	данные отсутствуют	
13	282635.66	275169.38	-	0.1	данные отсутствуют	данные отсутствуют	
14	282635.92	275172.93	-	0.1	данные отсутствуют	данные отсутствуют	
15	282636.06	275177.78	-	0.1	данные отсутствуют	данные отсутствуют	
16	282636.42	275183.83	-	0.1	данные отсутствуют	данные отсутствуют	



ДОКУМЕНТ ПОДПИСАН
ЭЛЕКТРОННОЙ ПОДПИСЬЮ

Сертификат: 3094B7974B3CA8E1F07A347CFAD6FA78

Владелец: ФЕДЕРАЛЬНАЯ СЛУЖБА ГОСУДАРСТВЕННОЙ
РЕГИСТРАЦИИ, КАДАСТРА И КАРТОГРАФИИ
Действителен: с 17.05.2022 по 10.08.2023

полное наименование должности

инициалы, фамилия

Сооружение							
вид объекта недвижимости							
Лист № 106 раздела 5.1		Всего листов раздела 5.1: 224		Всего разделов: 4		Всего листов выписки: 228	
06.03.2023г. № КУВИ-001/2023-55284358							
Кадастровый номер:			05:01:000000:1513				
17	282636.63	275186.33	-	0.1	данные отсутствуют	данные отсутствуют	
18	282636.64	275187.58	-	0.1	данные отсутствуют	данные отсутствуют	
19	282637.01	275192.54	-	0.1	данные отсутствуют	данные отсутствуют	
20	282637.44	275201.44	-	0.1	данные отсутствуют	данные отсутствуют	
21	282637.9	275210.07	-	0.1	данные отсутствуют	данные отсутствуют	
22	282638.18	275216.34	-	0.1	данные отсутствуют	данные отсутствуют	
23	282638.57	275226.84	-	0.1	данные отсутствуют	данные отсутствуют	
24	282639.27	275237.98	-	0.1	данные отсутствуют	данные отсутствуют	
25	282639.34	275239.36	-	0.1	данные отсутствуют	данные отсутствуют	
1	282605.57	275084.78	-	0.1	данные отсутствуют	данные отсутствуют	
2	282607.8	275093.43	-	0.1	данные отсутствуют	данные отсутствуют	
3	282609.2	275099.49	-	0.1	данные отсутствуют	данные отсутствуют	
4	282610.02	275105.06	-	0.1	данные отсутствуют	данные отсутствуют	
5	282611.75	275111.67	-	0.1	данные отсутствуют	данные отсутствуют	
6	282614.01	275121.87	-	0.1	данные отсутствуют	данные отсутствуют	
7	282614.7	275124.46	-	0.1	данные отсутствуют	данные отсутствуют	
8	282615.29	275129.08	-	0.1	данные отсутствуют	данные отсутствуют	



ДОКУМЕНТ ПОДПИСАН
ЭЛЕКТРОННОЙ ПОДПИСЬЮ

Сертификат: 3094B7974B3CA8E1F07A347CFAD6FA78

Владелец: ФЕДЕРАЛЬНАЯ СЛУЖБА ГОСУДАРСТВЕННОЙ
РЕГИСТРАЦИИ, КАДАСТРА И КАРТОГРАФИИ
Действителен: с 17.05.2022 по 10.08.2023

полное наименование должности

инициалы, фамилия

Сооружение							
вид объекта недвижимости							
Лист № 107 раздела 5.1		Всего листов раздела 5.1: 224		Всего разделов: 4		Всего листов выписки: 228	
06.03.2023г. № КУВИ-001/2023-55284358							
Кадастровый номер:			05:01:000000:1513				
9	282616.44	275137.04	-	0.1	данные отсутствуют	данные отсутствуют	
10	282616.78	275140.91	-	0.1	данные отсутствуют	данные отсутствуют	
11	282617.3	275144.47	-	0.1	данные отсутствуют	данные отсутствуют	
12	282618.31	275149.43	-	0.1	данные отсутствуют	данные отсутствуют	
13	282618.32	275150.04	-	0.1	данные отсутствуют	данные отсутствуют	
14	282618.39	275151.26	-	0.1	данные отсутствуют	данные отсутствуют	
15	282620.1	275151.19	-	0.1	данные отсутствуют	данные отсутствуют	
16	282621.3	275165.05	-	0.1	данные отсутствуют	данные отсутствуют	
17	282621.4	275170.44	-	0.1	данные отсутствуют	данные отсутствуют	
18	282621.69	275176.33	-	0.1	данные отсутствуют	данные отсутствуют	
19	282622.15	275182.41	-	0.1	данные отсутствуют	данные отсутствуют	
20	282622.43	275189	-	0.1	данные отсутствуют	данные отсутствуют	
21	282622.24	275196.26	-	0.1	данные отсутствуют	данные отсутствуют	
22	282622.23	275202.91	-	0.1	данные отсутствуют	данные отсутствуют	
23	282622.09	275209.57	-	0.1	данные отсутствуют	данные отсутствуют	
24	282622.11	275215.07	-	0.1	данные отсутствуют	данные отсутствуют	
25	282622.35	275222.49	-	0.1	данные отсутствуют	данные отсутствуют	



ДОКУМЕНТ ПОДПИСАН
ЭЛЕКТРОННОЙ ПОДПИСЬЮ

Сертификат: 3094B7974B3CA8E1F07A347CFAD6FA78

Владелец: ФЕДЕРАЛЬНАЯ СЛУЖБА ГОСУДАРСТВЕННОЙ
РЕГИСТРАЦИИ, КАДАСТРА И КАРТОГРАФИИ
Действителен: с 17.05.2022 по 10.08.2023

полное наименование должности

инициалы, фамилия

Сооружение							
вид объекта недвижимости							
Лист № 108 раздела 5.1		Всего листов раздела 5.1: 224		Всего разделов: 4		Всего листов выписки: 228	
06.03.2023г. № КУВИ-001/2023-55284358							
Кадастровый номер:			05:01:000000:1513				
26	282622.19	275230.3	-	0.1	данные отсутствуют	данные отсутствуют	
27	282622.39	275238.19	-	0.1	данные отсутствуют	данные отсутствуют	
28	282622.39	275238.7	-	0.1	данные отсутствуют	данные отсутствуют	
29	282623.96	275238.74	-	0.1	данные отсутствуют	данные отсутствуют	
30	282623.97	275239.33	-	0.1	данные отсутствуют	данные отсутствуют	
31	282624.14	275244.2	-	0.1	данные отсутствуют	данные отсутствуют	
32	282624.55	275252.08	-	0.1	данные отсутствуют	данные отсутствуют	
33	282624.68	275257.31	-	0.1	данные отсутствуют	данные отсутствуют	
34	282624.95	275262.27	-	0.1	данные отсутствуют	данные отсутствуют	
35	282622.83	275262.58	-	0.1	данные отсутствуют	данные отсутствуют	
36	282618.78	275262.62	-	0.1	данные отсутствуют	данные отсутствуют	
37	282615.31	275262.58	-	0.1	данные отсутствуют	данные отсутствуют	
38	282614.41	275262.58	-	0.1	данные отсутствуют	данные отсутствуют	
39	282609.53	275262.64	-	0.1	данные отсутствуют	данные отсутствуют	
1	282621.87	275278.19	-	0.1	данные отсутствуют	данные отсутствуют	
2	282622.99	275310.44	-	0.1	данные отсутствуют	данные отсутствуют	
3	282623.02	275314.14	-	0.1	данные отсутствуют	данные отсутствуют	



ДОКУМЕНТ ПОДПИСАН
ЭЛЕКТРОННОЙ ПОДПИСЬЮ

Сертификат: 3094B7974B3CA8E1F07A347CFAD6FA78

Владелец: ФЕДЕРАЛЬНАЯ СЛУЖБА ГОСУДАРСТВЕННОЙ
РЕГИСТРАЦИИ, КАДАСТРА И КАРТОГРАФИИ
Действителен: с 17.05.2022 по 10.08.2023

полное наименование должности

инициалы, фамилия

Сооружение							
вид объекта недвижимости							
Лист № 109 раздела 5.1		Всего листов раздела 5.1: 224		Всего разделов: 4		Всего листов выписки: 228	
06.03.2023г. № КУВИ-001/2023-55284358							
Кадастровый номер:			05:01:000000:1513				
4	282623.32	275321.47	-	0.1	данные отсутствуют	данные отсутствуют	
5	282623.58	275328.53	-	0.1	данные отсутствуют	данные отсутствуют	
6	282623.5	275329.72	-	0.1	данные отсутствуют	данные отсутствуют	
7	282624.16	275345.22	-	0.1	данные отсутствуют	данные отсутствуют	
8	282624.39	275351.18	-	0.1	данные отсутствуют	данные отсутствуют	
9	282624.68	275352.35	-	0.1	данные отсутствуют	данные отсутствуют	
10	282624.71	275357.26	-	0.1	данные отсутствуют	данные отсутствуют	
11	282624.91	275361.5	-	0.1	данные отсутствуют	данные отсутствуют	
12	282624.89	275366.41	-	0.1	данные отсутствуют	данные отсутствуют	
13	282626.78	275367.38	-	0.1	данные отсутствуют	данные отсутствуют	
14	282626.79	275370.77	-	0.1	данные отсутствуют	данные отсутствуют	
15	282626.94	275374.42	-	0.1	данные отсутствуют	данные отсутствуют	
16	282627.21	275381.66	-	0.1	данные отсутствуют	данные отсутствуют	
17	282627.55	275389.42	-	0.1	данные отсутствуют	данные отсутствуют	
18	282627.6	275390.17	-	0.1	данные отсутствуют	данные отсутствуют	
19	282628.01	275402.86	-	0.1	данные отсутствуют	данные отсутствуют	
20	282628.25	275409.33	-	0.1	данные отсутствуют	данные отсутствуют	



ДОКУМЕНТ ПОДПИСАН
ЭЛЕКТРОННОЙ ПОДПИСЬЮ

Сертификат: 3094B7974B3CA8E1F07A347CFAD6FA78

Владелец: ФЕДЕРАЛЬНАЯ СЛУЖБА ГОСУДАРСТВЕННОЙ
РЕГИСТРАЦИИ, КАДАСТРА И КАРТОГРАФИИ
Действителен: с 17.05.2022 по 10.08.2023

полное наименование должности

инициалы, фамилия

Сооружение							
вид объекта недвижимости							
Лист № 110 раздела 5.1		Всего листов раздела 5.1: 224		Всего разделов: 4		Всего листов выписки: 228	
06.03.2023г. № КУВИ-001/2023-55284358							
Кадастровый номер:			05:01:000000:1513				
21	282628.62	275420.2	-	0.1	данные отсутствуют	данные отсутствуют	
22	282628.9	275429.39	-	0.1	данные отсутствуют	данные отсутствуют	
23	282629.09	275439.73	-	0.1	данные отсутствуют	данные отсутствуют	
24	282629.26	275441.25	-	0.1	данные отсутствуют	данные отсутствуют	
25	282629.36	275446.85	-	0.1	данные отсутствуют	данные отсутствуют	
26	282629.48	275453.64	-	0.1	данные отсутствуют	данные отсутствуют	
27	282629.55	275456.13	-	0.1	данные отсутствуют	данные отсутствуют	
28	282629.82	275469.22	-	0.1	данные отсутствуют	данные отсутствуют	
1	282642.16	275314.12	-	0.1	данные отсутствуют	данные отсутствуют	
2	282641.61	275314.11	-	0.1	данные отсутствуют	данные отсутствуют	
3	282641.25	275325.47	-	0.1	данные отсутствуют	данные отсутствуют	
4	282641.63	275331.08	-	0.1	данные отсутствуют	данные отсутствуют	
5	282641.99	275335.08	-	0.1	данные отсутствуют	данные отсутствуют	
6	282642.28	275341.8	-	0.1	данные отсутствуют	данные отсутствуют	
7	282642.84	275350.86	-	0.1	данные отсутствуют	данные отсутствуют	
8	282643.22	275358.16	-	0.1	данные отсутствуют	данные отсутствуют	
9	282643.64	275364.75	-	0.1	данные отсутствуют	данные отсутствуют	



ДОКУМЕНТ ПОДПИСАН
ЭЛЕКТРОННОЙ ПОДПИСЬЮ

Сертификат: 3094B7974B3CA8E1F07A347CFAD6FA78

Владелец: ФЕДЕРАЛЬНАЯ СЛУЖБА ГОСУДАРСТВЕННОЙ
РЕГИСТРАЦИИ, КАДАСТРА И КАРТОГРАФИИ
Действителен: с 17.05.2022 по 10.08.2023

полное наименование должности

инициалы, фамилия

Сооружение							
вид объекта недвижимости							
Лист № 111 раздела 5.1		Всего листов раздела 5.1: 224		Всего разделов: 4		Всего листов выписки: 228	
06.03.2023г. № КУВИ-001/2023-55284358							
Кадастровый номер:			05:01:000000:1513				
10	282643.65	275366.97	-	0.1	данные отсутствуют	данные отсутствуют	
11	282643.97	275369.97	-	0.1	данные отсутствуют	данные отсутствуют	
12	282644.22	275374.76	-	0.1	данные отсутствуют	данные отсутствуют	
13	282644.21	275376.01	-	0.1	данные отсутствуют	данные отсутствуют	
14	282644.27	275382.41	-	0.1	данные отсутствуют	данные отсутствуют	
15	282644.37	275387.39	-	0.1	данные отсутствуют	данные отсутствуют	
16	282644.4	275392.77	-	0.1	данные отсутствуют	данные отсутствуют	
17	282644.43	275398.2	-	0.1	данные отсутствуют	данные отсутствуют	
18	282644.58	275406.19	-	0.1	данные отсутствуют	данные отсутствуют	
19	282644.59	275407.4	-	0.1	данные отсутствуют	данные отсутствуют	
20	282644.52	275414.03	-	0.1	данные отсутствуют	данные отсутствуют	
21	282644.49	275419.88	-	0.1	данные отсутствуют	данные отсутствуют	
22	282644.52	275427.02	-	0.1	данные отсутствуют	данные отсутствуют	
23	282644.41	275431.86	-	0.1	данные отсутствуют	данные отсутствуют	
24	282644.51	275436.02	-	0.1	данные отсутствуют	данные отсутствуют	
25	282644.62	275439.11	-	0.1	данные отсутствуют	данные отсутствуют	
26	282644.59	275446.54	-	0.1	данные отсутствуют	данные отсутствуют	



ДОКУМЕНТ ПОДПИСАН
ЭЛЕКТРОННОЙ ПОДПИСЬЮ

Сертификат: 3094B7974B3CA8E1F07A347CFAD6FA78

Владелец: ФЕДЕРАЛЬНАЯ СЛУЖБА ГОСУДАРСТВЕННОЙ
РЕГИСТРАЦИИ, КАДАСТРА И КАРТОГРАФИИ
Действителен: с 17.05.2022 по 10.08.2023

полное наименование должности

инициалы, фамилия

Сооружение							
вид объекта недвижимости							
Лист № 112 раздела 5.1		Всего листов раздела 5.1: 224		Всего разделов: 4		Всего листов выписки: 228	
06.03.2023г. № КУВИ-001/2023-55284358							
Кадастровый номер:			05:01:000000:1513				
27	282644.55	275453.66	-	0.1	данные отсутствуют	данные отсутствуют	
28	282644.67	275454.73	-	0.1	данные отсутствуют	данные отсутствуют	
29	282645.89	275468.03	-	0.1	данные отсутствуют	данные отсутствуют	
30	282645.88	275468.73	-	0.1	данные отсутствуют	данные отсутствуют	
31	282646.07	275472.74	-	0.1	данные отсутствуют	данные отсутствуют	
32	282646.31	275477.41	-	0.1	данные отсутствуют	данные отсутствуют	
33	282646.82	275488.83	-	0.1	данные отсутствуют	данные отсутствуют	
34	282646.95	275491.21	-	0.1	данные отсутствуют	данные отсутствуют	
1	282646.95	275491.21	-	0.1	данные отсутствуют	данные отсутствуют	
2	282648.63	275523.47	-	0.1	данные отсутствуют	данные отсутствуют	
3	282648.85	275527.48	-	0.1	данные отсутствуют	данные отсутствуют	
4	282649	275531.42	-	0.1	данные отсутствуют	данные отсутствуют	
5	282649.17	275532.74	-	0.1	данные отсутствуют	данные отсутствуют	
6	282649.4	275540.53	-	0.1	данные отсутствуют	данные отсутствуют	
7	282649.53	275549.68	-	0.1	данные отсутствуют	данные отсутствуют	
8	282649.59	275552.39	-	0.1	данные отсутствуют	данные отсутствуют	
9	282649.57	275556.33	-	0.1	данные отсутствуют	данные отсутствуют	



ДОКУМЕНТ ПОДПИСАН
ЭЛЕКТРОННОЙ ПОДПИСЬЮ

Сертификат: 3094B7974B3CA8E1F07A347CFAD6FA78

Владелец: ФЕДЕРАЛЬНАЯ СЛУЖБА ГОСУДАРСТВЕННОЙ
РЕГИСТРАЦИИ, КАДАСТРА И КАРТОГРАФИИ
Действителен: с 17.05.2022 по 10.08.2023

полное наименование должности

инициалы, фамилия

Сооружение							
вид объекта недвижимости							
Лист № 113 раздела 5.1		Всего листов раздела 5.1: 224		Всего разделов: 4		Всего листов выписки: 228	
06.03.2023г. № КУВИ-001/2023-55284358							
Кадастровый номер:			05:01:000000:1513				
10	282649.63	275563.96	-	0.1	данные отсутствуют	данные отсутствуют	
11	282649.75	275570.43	-	0.1	данные отсутствуют	данные отсутствуют	
12	282649.78	275571.48	-	0.1	данные отсутствуют	данные отсутствуют	
13	282649.81	275576.88	-	0.1	данные отсутствуют	данные отсутствуют	
14	282649.8	275587.91	-	0.1	данные отсутствуют	данные отсутствуют	
15	282651.32	275611.94	-	0.1	данные отсутствуют	данные отсутствуют	
16	282651.58	275616.93	-	0.1	данные отсутствуют	данные отсутствуют	
17	282652.08	275633.51	-	0.1	данные отсутствуют	данные отсутствуют	
18	282652.24	275639.06	-	0.1	данные отсутствуют	данные отсутствуют	
19	282652.21	275640.19	-	0.1	данные отсутствуют	данные отсутствуют	
20	282652.39	275645.88	-	0.1	данные отсутствуют	данные отсутствуют	
21	282652.34	275646.32	-	0.1	данные отсутствуют	данные отсутствуют	
22	282652.41	275650.93	-	0.1	данные отсутствуют	данные отсутствуют	
23	282652.44	275654.29	-	0.1	данные отсутствуют	данные отсутствуют	
24	282652.45	275655.31	-	0.1	данные отсутствуют	данные отсутствуют	
1	282629.82	275469.22	-	0.1	данные отсутствуют	данные отсутствуют	
2	282629.83	275469.72	-	0.1	данные отсутствуют	данные отсутствуют	



ДОКУМЕНТ ПОДПИСАН
ЭЛЕКТРОННОЙ ПОДПИСЬЮ

Сертификат: 3094B7974B3CA8E1F07A347CFAD6FA78

Владелец: ФЕДЕРАЛЬНАЯ СЛУЖБА ГОСУДАРСТВЕННОЙ
РЕГИСТРАЦИИ, КАДАСТРА И КАРТОГРАФИИ
Действителен: с 17.05.2022 по 10.08.2023

полное наименование должности

инициалы, фамилия

Сооружение							
вид объекта недвижимости							
Лист № 114 раздела 5.1		Всего листов раздела 5.1: 224		Всего разделов: 4		Всего листов выписки: 228	
06.03.2023г. № КУВИ-001/2023-55284358							
Кадастровый номер:			05:01:000000:1513				
3	282629.91	275472.44	-	0.1	данные отсутствуют	данные отсутствуют	
4	282630.99	275500.08	-	0.1	данные отсутствуют	данные отсутствуют	
5	282631.04	275505.68	-	0.1	данные отсутствуют	данные отсутствуют	
6	282631.31	275511.73	-	0.1	данные отсутствуют	данные отсутствуют	
7	282631.53	275516.35	-	0.1	данные отсутствуют	данные отсутствуют	
8	282631.61	275525.92	-	0.1	данные отсутствуют	данные отсутствуют	
9	282631.66	275526.99	-	0.1	данные отсутствуют	данные отсутствуют	
10	282631.8	275530.17	-	0.1	данные отсутствуют	данные отсутствуют	
11	282631.9	275534.14	-	0.1	данные отсутствуют	данные отсутствуют	
12	282632.01	275539.72	-	0.1	данные отсутствуют	данные отсутствуют	
13	282632.19	275545.46	-	0.1	данные отсутствуют	данные отсутствуют	
14	282632.23	275546.24	-	0.1	данные отсутствуют	данные отсутствуют	
15	282632.55	275551.5	-	0.1	данные отсутствуют	данные отсутствуют	
16	282632.57	275552.44	-	0.1	данные отсутствуют	данные отсутствуют	
17	282632.73	275556.06	-	0.1	данные отсутствуют	данные отсутствуют	
18	282632.9	275561.15	-	0.1	данные отсутствуют	данные отсутствуют	
19	282633.59	275578.84	-	0.1	данные отсутствуют	данные отсутствуют	



ДОКУМЕНТ ПОДПИСАН
ЭЛЕКТРОННОЙ ПОДПИСЬЮ

Сертификат: 3094B7974B3CA8E1F07A347CFAD6FA78

Владелец: ФЕДЕРАЛЬНАЯ СЛУЖБА ГОСУДАРСТВЕННОЙ
РЕГИСТРАЦИИ, КАДАСТРА И КАРТОГРАФИИ
Действителен: с 17.05.2022 по 10.08.2023

полное наименование должности

инициалы, фамилия

Сооружение							
вид объекта недвижимости							
Лист № 115 раздела 5.1		Всего листов раздела 5.1: 224		Всего разделов: 4		Всего листов выписки: 228	
06.03.2023г. № КУВИ-001/2023-55284358							
Кадастровый номер:			05:01:000000:1513				
20	282633.57	275579.57	-	0.1	данные отсутствуют	данные отсутствуют	
21	282633.83	275584.34	-	0.1	данные отсутствуют	данные отсутствуют	
22	282633.65	275585.54	-	0.1	данные отсутствуют	данные отсутствуют	
23	282633.97	275591.37	-	0.1	данные отсутствуют	данные отсутствуют	
24	282634.18	275596.34	-	0.1	данные отсутствуют	данные отсутствуют	
25	282634.24	275597.22	-	0.1	данные отсутствуют	данные отсутствуют	
26	282634.9	275597.24	-	0.1	данные отсутствуют	данные отсутствуют	
27	282634.89	275597.79	-	0.1	данные отсутствуют	данные отсутствуют	
28	282634.88	275617.74	-	0.1	данные отсутствуют	данные отсутствуют	
29	282634.91	275622.22	-	0.1	данные отсутствуют	данные отсутствуют	
30	282635.03	275626.54	-	0.1	данные отсутствуют	данные отсутствуют	
31	282635.02	275630.74	-	0.1	данные отсутствуют	данные отсутствуют	
32	282635.04	275631.88	-	0.1	данные отсутствуют	данные отсутствуют	
33	282635.2	275636.69	-	0.1	данные отсутствуют	данные отсутствуют	
34	282635.28	275643.25	-	0.1	данные отсутствуют	данные отсутствуют	
35	282635.45	275649.07	-	0.1	данные отсутствуют	данные отсутствуют	
36	282635.67	275654.75	-	0.1	данные отсутствуют	данные отсутствуют	



ДОКУМЕНТ ПОДПИСАН
ЭЛЕКТРОННОЙ ПОДПИСЬЮ

Сертификат: 3094B7974B3CA8E1F07A347CFAD6FA78

Владелец: ФЕДЕРАЛЬНАЯ СЛУЖБА ГОСУДАРСТВЕННОЙ
РЕГИСТРАЦИИ, КАДАСТРА И КАРТОГРАФИИ
Действителен: с 17.05.2022 по 10.08.2023

полное наименование должности

инициалы, фамилия

Сооружение							
вид объекта недвижимости							
Лист № 116 раздела 5.1		Всего листов раздела 5.1: 224		Всего разделов: 4		Всего листов выписки: 228	
06.03.2023г. № КУВИ-001/2023-55284358							
Кадастровый номер:			05:01:000000:1513				
37	282635.76	275656.49	-	0.1	данные отсутствуют	данные отсутствуют	
1	282636.16	275656.53	-	0.1	данные отсутствуют	данные отсутствуют	
2	282636.16	275656.93	-	0.1	данные отсутствуют	данные отсутствуют	
3	282636.14	275667.85	-	0.1	данные отсутствуют	данные отсутствуют	
4	282636.5	275672.8	-	0.1	данные отсутствуют	данные отсутствуют	
1	282636.5	275672.8	-	0.1	данные отсутствуют	данные отсутствуют	
2	282637.05	275679.38	-	0.1	данные отсутствуют	данные отсутствуют	
3	282637.81	275688.02	-	0.1	данные отсутствуют	данные отсутствуют	
4	282638.24	275693.6	-	0.1	данные отсутствуют	данные отсутствуют	
5	282638.69	275699.42	-	0.1	данные отсутствуют	данные отсутствуют	
6	282640.18	275712.66	-	0.1	данные отсутствуют	данные отсутствуют	
7	282640.42	275716.45	-	0.1	данные отсутствуют	данные отсутствуют	
1	282654.77	275714.53	-	0.1	данные отсутствуют	данные отсутствуют	
2	282642.15	275715.16	-	0.1	данные отсутствуют	данные отсутствуют	
3	282640.34	275715.22	-	0.1	данные отсутствуют	данные отсутствуют	
1	282640.42	275716.45	-	0.1	данные отсутствуют	данные отсутствуют	
2	282640.74	275721.28	-	0.1	данные отсутствуют	данные отсутствуют	



ДОКУМЕНТ ПОДПИСАН
ЭЛЕКТРОННОЙ ПОДПИСЬЮ

Сертификат: 3094B7974B3CA8E1F07A347CFAD6FA78

Владелец: ФЕДЕРАЛЬНАЯ СЛУЖБА ГОСУДАРСТВЕННОЙ
РЕГИСТРАЦИИ, КАДАСТРА И КАРТОГРАФИИ
Действителен: с 17.05.2022 по 10.08.2023

полное наименование должности

инициалы, фамилия

Сооружение							
вид объекта недвижимости							
Лист № 117 раздела 5.1		Всего листов раздела 5.1: 224		Всего разделов: 4		Всего листов выписки: 228	
06.03.2023г. № КУВИ-001/2023-55284358							
Кадастровый номер:			05:01:000000:1513				
3	282641.16	275730.5	-	0.1	данные отсутствуют	данные отсутствуют	
4	282640.93	275744.02	-	0.1	данные отсутствуют	данные отсутствуют	
5	282639.88	275752.95	-	0.1	данные отсутствуют	данные отсутствуют	
6	282639.06	275761.12	-	0.1	данные отсутствуют	данные отсутствуют	
7	282638.44	275768.57	-	0.1	данные отсутствуют	данные отсутствуют	
8	282637.63	275782.95	-	0.1	данные отсутствуют	данные отсутствуют	
9	282637.28	275790.99	-	0.1	данные отсутствуют	данные отсутствуют	
10	282637.26	275797.47	-	0.1	данные отсутствуют	данные отсутствуют	
11	282637.46	275802.15	-	0.1	данные отсутствуют	данные отсутствуют	
12	282637.07	275812.78	-	0.1	данные отсутствуют	данные отсутствуют	
13	282636.87	275820.79	-	0.1	данные отсутствуют	данные отсутствуют	
14	282636.97	275829.13	-	0.1	данные отсутствуют	данные отсутствуют	
15	282637.2	275836.64	-	0.1	данные отсутствуют	данные отсутствуют	
16	282637.05	275845.17	-	0.1	данные отсутствуют	данные отсутствуют	
17	282637.68	275852.41	-	0.1	данные отсутствуют	данные отсутствуют	
18	282637.67	275859.75	-	0.1	данные отсутствуют	данные отсутствуют	
19	282637.62	275864.97	-	0.1	данные отсутствуют	данные отсутствуют	



ДОКУМЕНТ ПОДПИСАН
ЭЛЕКТРОННОЙ ПОДПИСЬЮ

Сертификат: 3094B7974B3CA8E1F07A347CFAD6FA78

Владелец: ФЕДЕРАЛЬНАЯ СЛУЖБА ГОСУДАРСТВЕННОЙ
РЕГИСТРАЦИИ, КАДАСТРА И КАРТОГРАФИИ
Действителен: с 17.05.2022 по 10.08.2023

полное наименование должности

инициалы, фамилия

Сооружение							
вид объекта недвижимости							
Лист № 118 раздела 5.1		Всего листов раздела 5.1: 224		Всего разделов: 4		Всего листов выписки: 228	
06.03.2023г. № КУВИ-001/2023-55284358							
Кадастровый номер:			05:01:000000:1513				
20	282637.49	275867.68	-	0.1	данные отсутствуют	данные отсутствуют	
1	282656.18	276180.47	-	0.1	данные отсутствуют	данные отсутствуют	
2	282653.88	276180.45	-	0.1	данные отсутствуют	данные отсутствуют	
3	282644.31	276180.35	-	0.1	данные отсутствуют	данные отсутствуют	
4	282643.29	276180.34	-	0.1	данные отсутствуют	данные отсутствуют	
1	282644.3	276270.69	-	0.1	данные отсутствуют	данные отсутствуют	
2	282641.6	276270.53	-	0.1	данные отсутствуют	данные отсутствуют	
3	282632.53	276269.69	-	0.1	данные отсутствуют	данные отсутствуют	
1	282640.89	276287.53	-	0.1	данные отсутствуют	данные отсутствуют	
2	282638.95	276287.06	-	0.1	данные отсутствуют	данные отсутствуют	
3	282629.13	276286.05	-	0.1	данные отсутствуют	данные отсутствуют	
1	282583.88	274442.4	-	0.1	данные отсутствуют	данные отсутствуют	
2	282586.45	274447.67	-	0.1	данные отсутствуют	данные отсутствуют	
3	282591.2	274457.05	-	0.1	данные отсутствуют	данные отсутствуют	
4	282593.13	274461.47	-	0.1	данные отсутствуют	данные отсутствуют	
1	282608.8	274895.8	-	0.1	данные отсутствуют	данные отсутствуют	
2	282600.66	274891.55	-	0.1	данные отсутствуют	данные отсутствуют	



ДОКУМЕНТ ПОДПИСАН
ЭЛЕКТРОННОЙ ПОДПИСЬЮ

Сертификат: 3094B7974B3CA8E1F07A347CFAD6FA78

Владелец: ФЕДЕРАЛЬНАЯ СЛУЖБА ГОСУДАРСТВЕННОЙ
РЕГИСТРАЦИИ, КАДАСТРА И КАРТОГРАФИИ
Действителен: с 17.05.2022 по 10.08.2023

полное наименование должности

инициалы, фамилия

Сооружение							
вид объекта недвижимости							
Лист № 119 раздела 5.1		Всего листов раздела 5.1: 224		Всего разделов: 4		Всего листов выписки: 228	
06.03.2023г. № КУВИ-001/2023-55284358							
Кадастровый номер:			05:01:000000:1513				
3	282588.97	274884.12	-	0.1	данные отсутствуют	данные отсутствуют	
4	282588.16	274883.6	-	0.1	данные отсутствуют	данные отсутствуют	
1	282588.16	274883.6	-	0.1	данные отсутствуют	данные отсутствуют	
2	282588.79	274876.8	-	0.1	данные отсутствуют	данные отсутствуют	
3	282589.83	274872.69	-	0.1	данные отсутствуют	данные отсутствуют	
4	282583.99	274870.64	-	0.1	данные отсутствуют	данные отсутствуют	
1	282510.87	275058.27	-	0.1	данные отсутствуют	данные отсутствуют	
2	282513.51	275058.42	-	0.1	данные отсутствуют	данные отсутствуют	
3	282517.74	275058.71	-	0.1	данные отсутствуют	данные отсутствуют	
4	282526.41	275059.4	-	0.1	данные отсутствуют	данные отсутствуют	
5	282531.84	275059.89	-	0.1	данные отсутствуют	данные отсутствуют	
6	282533.25	275060.08	-	0.1	данные отсутствуют	данные отсутствуют	
7	282532.99	275063.19	-	0.1	данные отсутствуют	данные отсутствуют	
8	282534.28	275063.62	-	0.1	данные отсутствуют	данные отсутствуют	
9	282538.76	275065.14	-	0.1	данные отсутствуют	данные отсутствуют	
10	282543.89	275066.76	-	0.1	данные отсутствуют	данные отсутствуют	
11	282545.45	275067.14	-	0.1	данные отсутствуют	данные отсутствуют	



ДОКУМЕНТ ПОДПИСАН
ЭЛЕКТРОННОЙ ПОДПИСЬЮ

Сертификат: 3094B7974B3CA8E1F07A347CFAD6FA78

Владелец: ФЕДЕРАЛЬНАЯ СЛУЖБА ГОСУДАРСТВЕННОЙ
РЕГИСТРАЦИИ, КАДАСТРА И КАРТОГРАФИИ
Действителен: с 17.05.2022 по 10.08.2023

полное наименование должности

инициалы, фамилия

Сооружение							
вид объекта недвижимости							
Лист № 120 раздела 5.1		Всего листов раздела 5.1: 224		Всего разделов: 4		Всего листов выписки: 228	
06.03.2023г. № КУВИ-001/2023-55284358							
Кадастровый номер:			05:01:000000:1513				
12	282554.9	275070.54	-	0.1	данные отсутствуют	данные отсутствуют	
13	282559.16	275071.56	-	0.1	данные отсутствуют	данные отсутствуют	
14	282566.32	275073.42	-	0.1	данные отсутствуют	данные отсутствуют	
15	282588.03	275080.21	-	0.1	данные отсутствуют	данные отсутствуют	
16	282589.75	275080.68	-	0.1	данные отсутствуют	данные отсутствуют	
17	282595.83	275082.38	-	0.1	данные отсутствуют	данные отсутствуют	
18	282598.41	275083.15	-	0.1	данные отсутствуют	данные отсутствуют	
19	282601.36	275084.44	-	0.1	данные отсутствуют	данные отсутствуют	
1	282521.65	275637.4	-	0.1	данные отсутствуют	данные отсутствуют	
2	282520.91	275633.46	-	0.1	данные отсутствуют	данные отсутствуют	
3	282520.35	275630.41	-	0.1	данные отсутствуют	данные отсутствуют	
4	282520.64	275622.28	-	0.1	данные отсутствуют	данные отсутствуют	
5	282521.26	275613.21	-	0.1	данные отсутствуют	данные отсутствуют	
6	282521.64	275606.84	-	0.1	данные отсутствуют	данные отсутствуют	
7	282522.09	275600.72	-	0.1	данные отсутствуют	данные отсутствуют	
8	282522.39	275593.51	-	0.1	данные отсутствуют	данные отсутствуют	
9	282522.92	275586.29	-	0.1	данные отсутствуют	данные отсутствуют	



ДОКУМЕНТ ПОДПИСАН
ЭЛЕКТРОННОЙ ПОДПИСЬЮ

Сертификат: 3094B7974B3CA8E1F07A347CFAD6FA78

Владелец: ФЕДЕРАЛЬНАЯ СЛУЖБА ГОСУДАРСТВЕННОЙ
РЕГИСТРАЦИИ, КАДАСТРА И КАРТОГРАФИИ
Действителен: с 17.05.2022 по 10.08.2023

полное наименование должности

инициалы, фамилия

Сооружение							
вид объекта недвижимости							
Лист № 121 раздела 5.1		Всего листов раздела 5.1: 224		Всего разделов: 4		Всего листов выписки: 228	
06.03.2023г. № КУВИ-001/2023-55284358							
Кадастровый номер:			05:01:000000:1513				
10	282523.12	275580.93	-	0.1	данные отсутствуют	данные отсутствуют	
11	282523.46	275569.86	-	0.1	данные отсутствуют	данные отсутствуют	
12	282523.42	275565.81	-	0.1	данные отсутствуют	данные отсутствуют	
13	282523.36	275559.31	-	0.1	данные отсутствуют	данные отсутствуют	
14	282523.34	275553.68	-	0.1	данные отсутствуют	данные отсутствуют	
15	282523.29	275548.08	-	0.1	данные отсутствуют	данные отсутствуют	
16	282523.12	275542.86	-	0.1	данные отсутствуют	данные отсутствуют	
17	282522.91	275536.94	-	0.1	данные отсутствуют	данные отсутствуют	
18	282522.73	275530.46	-	0.1	данные отсутствуют	данные отсутствуют	
19	282522.65	275523.61	-	0.1	данные отсутствуют	данные отсутствуют	
20	282522.42	275516.3	-	0.1	данные отсутствуют	данные отсутствуют	
21	282522.19	275508.95	-	0.1	данные отсутствуют	данные отсутствуют	
22	282521.9	275502.8	-	0.1	данные отсутствуют	данные отсутствуют	
23	282521.61	275497.4	-	0.1	данные отсутствуют	данные отсутствуют	
24	282521.44	275491.38	-	0.1	данные отсутствуют	данные отсутствуют	
25	282521.19	275485.36	-	0.1	данные отсутствуют	данные отсутствуют	
26	282520.9	275480.18	-	0.1	данные отсутствуют	данные отсутствуют	



ДОКУМЕНТ ПОДПИСАН
ЭЛЕКТРОННОЙ ПОДПИСЬЮ

Сертификат: 3094B7974B3CA8E1F07A347CFAD6FA78

Владелец: ФЕДЕРАЛЬНАЯ СЛУЖБА ГОСУДАРСТВЕННОЙ
РЕГИСТРАЦИИ, КАДАСТРА И КАРТОГРАФИИ
Действителен: с 17.05.2022 по 10.08.2023

полное наименование должности

инициалы, фамилия

Сооружение							
вид объекта недвижимости							
Лист № 122 раздела 5.1		Всего листов раздела 5.1: 224		Всего разделов: 4		Всего листов выписки: 228	
06.03.2023г. № КУВИ-001/2023-55284358							
Кадастровый номер:			05:01:000000:1513				
27	282520.99	275474.53	-	0.1	данные отсутствуют	данные отсутствуют	
28	282520.22	275470.05	-	0.1	данные отсутствуют	данные отсутствуют	
29	282518.94	275460.16	-	0.1	данные отсутствуют	данные отсутствуют	
30	282518.68	275456.28	-	0.1	данные отсутствуют	данные отсутствуют	
31	282518.23	275451.27	-	0.1	данные отсутствуют	данные отсутствуют	
32	282517.78	275445.98	-	0.1	данные отсутствуют	данные отсутствуют	
33	282517.66	275439.64	-	0.1	данные отсутствуют	данные отсутствуют	
34	282517.74	275438.45	-	0.1	данные отсутствуют	данные отсутствуют	
35	282517.58	275435.31	-	0.1	данные отсутствуют	данные отсутствуют	
36	282517.37	275431.77	-	0.1	данные отсутствуют	данные отсутствуют	
37	282517.33	275425.24	-	0.1	данные отсутствуют	данные отсутствуют	
38	282516.82	275420.44	-	0.1	данные отсутствуют	данные отсутствуют	
39	282516.68	275414.42	-	0.1	данные отсутствуют	данные отсутствуют	
40	282516.55	275412.28	-	0.1	данные отсутствуют	данные отсутствуют	
41	282516.32	275406.42	-	0.1	данные отсутствуют	данные отсутствуют	
42	282516.14	275404.91	-	0.1	данные отсутствуют	данные отсутствуют	
43	282515.97	275399.53	-	0.1	данные отсутствуют	данные отсутствуют	



ДОКУМЕНТ ПОДПИСАН
ЭЛЕКТРОННОЙ ПОДПИСЬЮ

Сертификат: 3094B7974B3CA8E1F07A347CFAD6FA78

Владелец: ФЕДЕРАЛЬНАЯ СЛУЖБА ГОСУДАРСТВЕННОЙ
РЕГИСТРАЦИИ, КАДАСТРА И КАРТОГРАФИИ
Действителен: с 17.05.2022 по 10.08.2023

полное наименование должности

инициалы, фамилия

Сооружение							
вид объекта недвижимости							
Лист № 123 раздела 5.1		Всего листов раздела 5.1: 224		Всего разделов: 4		Всего листов выписки: 228	
06.03.2023г. № КУВИ-001/2023-55284358							
Кадастровый номер:			05:01:000000:1513				
44	282515.8	275393.59	-	0.1	данные отсутствуют	данные отсутствуют	
45	282515.76	275392.29	-	0.1	данные отсутствуют	данные отсутствуют	
46	282514.99	275392.27	-	0.1	данные отсутствуют	данные отсутствуют	
47	282515	275391.52	-	0.1	данные отсутствуют	данные отсутствуют	
48	282514.87	275383.34	-	0.1	данные отсутствуют	данные отсутствуют	
49	282514.78	275376.86	-	0.1	данные отсутствуют	данные отсутствуют	
50	282514.98	275370.61	-	0.1	данные отсутствуют	данные отсутствуют	
51	282515.08	275368.58	-	0.1	данные отсутствуют	данные отсутствуют	
52	282514.7	275353.72	-	0.1	данные отсутствуют	данные отсутствуют	
53	282514.74	275352.82	-	0.1	данные отсутствуют	данные отсутствуют	
54	282514.52	275344.8	-	0.1	данные отсутствуют	данные отсутствуют	
55	282514.32	275336.47	-	0.1	данные отсутствуют	данные отсутствуют	
56	282513.88	275332.18	-	0.1	данные отсутствуют	данные отсутствуют	
57	282513.75	275327.7	-	0.1	данные отсутствуют	данные отсутствуют	
58	282513.53	275322.16	-	0.1	данные отсутствуют	данные отсутствуют	
59	282513.15	275317.23	-	0.1	данные отсутствуют	данные отсутствуют	
60	282513.01	275312.59	-	0.1	данные отсутствуют	данные отсутствуют	



ДОКУМЕНТ ПОДПИСАН
ЭЛЕКТРОННОЙ ПОДПИСЬЮ

Сертификат: 3094B7974B3CA8E1F07A347CFAD6FA78

Владелец: ФЕДЕРАЛЬНАЯ СЛУЖБА ГОСУДАРСТВЕННОЙ
РЕГИСТРАЦИИ, КАДАСТРА И КАРТОГРАФИИ
Действителен: с 17.05.2022 по 10.08.2023

полное наименование должности

инициалы, фамилия

Сооружение							
вид объекта недвижимости							
Лист № 124 раздела 5.1		Всего листов раздела 5.1: 224		Всего разделов: 4		Всего листов выписки: 228	
06.03.2023г. № КУВИ-001/2023-55284358							
Кадастровый номер:			05:01:000000:1513				
61	282512.88	275306.75	-	0.1	данные отсутствуют	данные отсутствуют	
62	282512.03	275297.16	-	0.1	данные отсутствуют	данные отсутствуют	
63	282511.67	275292.04	-	0.1	данные отсутствуют	данные отсутствуют	
64	282511.34	275286.99	-	0.1	данные отсутствуют	данные отсутствуют	
65	282510.98	275281.53	-	0.1	данные отсутствуют	данные отсутствуют	
66	282511	275269.96	-	0.1	данные отсутствуют	данные отсутствуют	
67	282511.15	275269.27	-	0.1	данные отсутствуют	данные отсутствуют	
68	282511.01	275264.48	-	0.1	данные отсутствуют	данные отсутствуют	
69	282510.81	275260.11	-	0.1	данные отсутствуют	данные отсутствуют	
70	282510.81	275255.88	-	0.1	данные отсутствуют	данные отсутствуют	
71	282510.63	275251.75	-	0.1	данные отсутствуют	данные отсутствуют	
72	282510.28	275247.06	-	0.1	данные отсутствуют	данные отсутствуют	
73	282510.24	275246.22	-	0.1	данные отсутствуют	данные отсутствуют	
74	282510.01	275240.7	-	0.1	данные отсутствуют	данные отсутствуют	
75	282509.94	275239.32	-	0.1	данные отсутствуют	данные отсутствуют	
76	282509.71	275234.43	-	0.1	данные отсутствуют	данные отсутствуют	
77	282509.55	275230.09	-	0.1	данные отсутствуют	данные отсутствуют	



ДОКУМЕНТ ПОДПИСАН
ЭЛЕКТРОННОЙ ПОДПИСЬЮ

Сертификат: 3094B7974B3CA8E1F07A347CFAD6FA78

Владелец: ФЕДЕРАЛЬНАЯ СЛУЖБА ГОСУДАРСТВЕННОЙ
РЕГИСТРАЦИИ, КАДАСТРА И КАРТОГРАФИИ
Действителен: с 17.05.2022 по 10.08.2023

полное наименование должности

инициалы, фамилия

Сооружение							
вид объекта недвижимости							
Лист № 125 раздела 5.1		Всего листов раздела 5.1: 224		Всего разделов: 4		Всего листов выписки: 228	
06.03.2023г. № КУВИ-001/2023-55284358							
Кадастровый номер:			05:01:000000:1513				
78	282509.41	275225.43	-	0.1	данные отсутствуют	данные отсутствуют	
79	282508.95	275209.58	-	0.1	данные отсутствуют	данные отсутствуют	
80	282508.72	275203.39	-	0.1	данные отсутствуют	данные отсутствуют	
81	282508.54	275197.53	-	0.1	данные отсутствуют	данные отсутствуют	
82	282508.47	275191.36	-	0.1	данные отсутствуют	данные отсутствуют	
83	282508.01	275177.12	-	0.1	данные отсутствуют	данные отсутствуют	
84	282507.76	275169.89	-	0.1	данные отсутствуют	данные отсутствуют	
85	282507.53	275162.31	-	0.1	данные отсутствуют	данные отсутствуют	
86	282507.21	275154.71	-	0.1	данные отсутствуют	данные отсутствуют	
87	282506.95	275149.78	-	0.1	данные отсутствуют	данные отсутствуют	
88	282506.27	275137.04	-	0.1	данные отсутствуют	данные отсутствуют	
89	282504.83	275102.56	-	0.1	данные отсутствуют	данные отсутствуют	
90	282503.81	275087.27	-	0.1	данные отсутствуют	данные отсутствуют	
91	282503.54	275084	-	0.1	данные отсутствуют	данные отсутствуют	
92	282503.44	275079.49	-	0.1	данные отсутствуют	данные отсутствуют	
93	282503.26	275075.07	-	0.1	данные отсутствуют	данные отсутствуют	
94	282502.95	275070.27	-	0.1	данные отсутствуют	данные отсутствуют	



ДОКУМЕНТ ПОДПИСАН
ЭЛЕКТРОННОЙ ПОДПИСЬЮ

Сертификат: 3094B7974B3CA8E1F07A347CFAD6FA78

Владелец: ФЕДЕРАЛЬНАЯ СЛУЖБА ГОСУДАРСТВЕННОЙ
РЕГИСТРАЦИИ, КАДАСТРА И КАРТОГРАФИИ
Действителен: с 17.05.2022 по 10.08.2023

полное наименование должности

инициалы, фамилия

Сооружение							
вид объекта недвижимости							
Лист № 126 раздела 5.1		Всего листов раздела 5.1: 224		Всего разделов: 4		Всего листов выписки: 228	
06.03.2023г. № КУВИ-001/2023-55284358							
Кадастровый номер:			05:01:000000:1513				
95	282502.55	275059.75	-	0.1	данные отсутствуют	данные отсутствуют	
96	282502.49	275058.27	-	0.1	данные отсутствуют	данные отсутствуют	
97	282503.25	275058.28	-	0.1	данные отсутствуют	данные отсутствуют	
98	282508.66	275058.35	-	0.1	данные отсутствуют	данные отсутствуют	
99	282513.5	275058.62	-	0.1	данные отсутствуют	данные отсутствуют	
100	282517.73	275058.91	-	0.1	данные отсутствуют	данные отсутствуют	
101	282526.4	275059.6	-	0.1	данные отсутствуют	данные отсутствуют	
102	282531.82	275060.08	-	0.1	данные отсутствуют	данные отсутствуют	
103	282533.04	275060.25	-	0.1	данные отсутствуют	данные отсутствуют	
104	282532.78	275063.33	-	0.1	данные отсутствуют	данные отсутствуют	
105	282534.23	275063.82	-	0.1	данные отсутствуют	данные отсутствуют	
106	282538.7	275065.33	-	0.1	данные отсутствуют	данные отсутствуют	
107	282543.83	275066.96	-	0.1	данные отсутствуют	данные отсутствуют	
108	282545.39	275067.33	-	0.1	данные отсутствуют	данные отсутствуют	
109	282554.84	275070.73	-	0.1	данные отсутствуют	данные отсутствуют	
110	282559.12	275071.76	-	0.1	данные отсутствуют	данные отсутствуют	
111	282566.27	275073.62	-	0.1	данные отсутствуют	данные отсутствуют	



ДОКУМЕНТ ПОДПИСАН
ЭЛЕКТРОННОЙ ПОДПИСЬЮ

Сертификат: 3094B7974B3CA8E1F07A347CFAD6FA78

Владелец: ФЕДЕРАЛЬНАЯ СЛУЖБА ГОСУДАРСТВЕННОЙ
РЕГИСТРАЦИИ, КАДАСТРА И КАРТОГРАФИИ
Действителен: с 17.05.2022 по 10.08.2023

полное наименование должности

инициалы, фамилия

Сооружение							
вид объекта недвижимости							
Лист № 127 раздела 5.1		Всего листов раздела 5.1: 224		Всего разделов: 4		Всего листов выписки: 228	
06.03.2023г. № КУВИ-001/2023-55284358							
Кадастровый номер:			05:01:000000:1513				
112	282587.97	275080.4	-	0.1	данные отсутствуют	данные отсутствуют	
113	282589.69	275080.88	-	0.1	данные отсутствуют	данные отсутствуют	
114	282595.77	275082.57	-	0.1	данные отсутствуют	данные отсутствуют	
115	282598.34	275083.34	-	0.1	данные отсутствуют	данные отсутствуют	
116	282601.28	275084.62	-	0.1	данные отсутствуют	данные отсутствуют	
1	282629.82	275469.22	-	0.1	данные отсутствуют	данные отсутствуют	
2	282626.3	275469.27	-	0.1	данные отсутствуют	данные отсутствуют	
3	282622.79	275469.32	-	0.1	данные отсутствуют	данные отсутствуют	
4	282616.97	275469.4	-	0.1	данные отсутствуют	данные отсутствуют	
5	282615.75	275469.41	-	0.1	данные отсутствуют	данные отсутствуют	
6	282609.82	275469.53	-	0.1	данные отсутствуют	данные отсутствуют	
7	282609.07	275469.53	-	0.1	данные отсутствуют	данные отсутствуют	
8	282601.73	275469.75	-	0.1	данные отсутствуют	данные отсутствуют	
9	282596.41	275469.82	-	0.1	данные отсутствуют	данные отсутствуют	
10	282588.22	275470.11	-	0.1	данные отсутствуют	данные отсутствуют	
11	282582.13	275470.2	-	0.1	данные отсутствуют	данные отсутствуют	
12	282580.94	275470.22	-	0.1	данные отсутствуют	данные отсутствуют	



ДОКУМЕНТ ПОДПИСАН
ЭЛЕКТРОННОЙ ПОДПИСЬЮ

Сертификат: 3094B7974B3CA8E1F07A347CFAD6FA78

Владелец: ФЕДЕРАЛЬНАЯ СЛУЖБА ГОСУДАРСТВЕННОЙ
РЕГИСТРАЦИИ, КАДАСТРА И КАРТОГРАФИИ
Действителен: с 17.05.2022 по 10.08.2023

полное наименование должности

инициалы, фамилия

Сооружение							
вид объекта недвижимости							
Лист № 128 раздела 5.1		Всего листов раздела 5.1: 224		Всего разделов: 4		Всего листов выписки: 228	
06.03.2023г. № КУВИ-001/2023-55284358							
Кадастровый номер:			05:01:000000:1513				
13	282574.37	275470.53	-	0.1	данные отсутствуют	данные отсутствуют	
14	282567.35	275470.93	-	0.1	данные отсутствуют	данные отсутствуют	
15	282565.27	275471.05	-	0.1	данные отсутствуют	данные отсутствуют	
1	282504.87	275041.29	-	0.1	данные отсутствуют	данные отсутствуют	
2	282504.72	275042.99	-	0.1	данные отсутствуют	данные отсутствуют	
3	282503.58	275054.21	-	0.1	данные отсутствуют	данные отсутствуют	
4	282503.25	275058.28	-	0.1	данные отсутствуют	данные отсутствуют	
1	282510.46	275246.66	-	0.1	данные отсутствуют	данные отсутствуют	
2	282510.44	275246.22	-	0.1	данные отсутствуют	данные отсутствуют	
3	282510.21	275240.69	-	0.1	данные отсутствуют	данные отсутствуют	
4	282510.14	275239.32	-	0.1	данные отсутствуют	данные отсутствуют	
5	282509.91	275234.42	-	0.1	данные отсутствуют	данные отсутствуют	
6	282509.75	275230.09	-	0.1	данные отсутствуют	данные отсутствуют	
7	282509.61	275225.42	-	0.1	данные отсутствуют	данные отсутствуют	
8	282509.15	275209.57	-	0.1	данные отсутствуют	данные отсутствуют	
9	282508.93	275203.39	-	0.1	данные отсутствуют	данные отсутствуют	
10	282508.74	275197.53	-	0.1	данные отсутствуют	данные отсутствуют	



ДОКУМЕНТ ПОДПИСАН
ЭЛЕКТРОННОЙ ПОДПИСЬЮ

Сертификат: 3094B7974B3CA8E1F07A347CFAD6FA78

Владелец: ФЕДЕРАЛЬНАЯ СЛУЖБА ГОСУДАРСТВЕННОЙ
РЕГИСТРАЦИИ, КАДАСТРА И КАРТОГРАФИИ
Действителен: с 17.05.2022 по 10.08.2023

полное наименование должности

инициалы, фамилия

Сооружение							
вид объекта недвижимости							
Лист № 129 раздела 5.1		Всего листов раздела 5.1: 224		Всего разделов: 4		Всего листов выписки: 228	
06.03.2023г. № КУВИ-001/2023-55284358							
Кадастровый номер:			05:01:000000:1513				
11	282508.73	275196.94	-	0.1	данные отсутствуют	данные отсутствуют	
12	282508.67	275191.35	-	0.1	данные отсутствуют	данные отсутствуют	
13	282508.21	275177.11	-	0.1	данные отсутствуют	данные отсутствуют	
14	282507.96	275169.88	-	0.1	данные отсутствуют	данные отсутствуют	
15	282507.72	275162.3	-	0.1	данные отсутствуют	данные отсутствуют	
16	282507.41	275154.7	-	0.1	данные отсутствуют	данные отсутствуют	
17	282507.15	275149.77	-	0.1	данные отсутствуют	данные отсутствуют	
1	282508.73	275196.94	-	0.1	данные отсутствуют	данные отсутствуют	
2	282504.7	275197.07	-	0.1	данные отсутствуют	данные отсутствуют	
3	282501.92	275197.25	-	0.1	данные отсутствуют	данные отсутствуют	
1	282557.84	275280.88	-	0.1	данные отсутствуют	данные отсутствуют	
2	282557.4	275280.9	-	0.1	данные отсутствуют	данные отсутствуют	
3	282547.54	275281.23	-	0.1	данные отсутствуют	данные отсутствуют	
4	282543.4	275281.49	-	0.1	данные отсутствуют	данные отсутствуют	
5	282540.83	275281.69	-	0.1	данные отсутствуют	данные отсутствуют	
6	282534.61	275282.28	-	0.1	данные отсутствуют	данные отсутствуют	
7	282527.41	275283	-	0.1	данные отсутствуют	данные отсутствуют	



ДОКУМЕНТ ПОДПИСАН
ЭЛЕКТРОННОЙ ПОДПИСЬЮ

Сертификат: 3094B7974B3CA8E1F07A347CFAD6FA78

Владелец: ФЕДЕРАЛЬНАЯ СЛУЖБА ГОСУДАРСТВЕННОЙ
РЕГИСТРАЦИИ, КАДАСТРА И КАРТОГРАФИИ
Действителен: с 17.05.2022 по 10.08.2023

полное наименование должности

инициалы, фамилия

Сооружение							
вид объекта недвижимости							
Лист № 130 раздела 5.1		Всего листов раздела 5.1: 224		Всего разделов: 4		Всего листов выписки: 228	
06.03.2023г. № КУВИ-001/2023-55284358							
Кадастровый номер:			05:01:000000:1513				
8	282520.87	275283.61	-	0.1	данные отсутствуют	данные отсутствуют	
9	282511.37	275284.5	-	0.1	данные отсутствуют	данные отсутствуют	
1	282520.99	275473.33	-	0.1	данные отсутствуют	данные отсутствуют	
2	282520.42	275470.02	-	0.1	данные отсутствуют	данные отсутствуют	
3	282519.14	275460.15	-	0.1	данные отсутствуют	данные отсутствуют	
4	282518.88	275456.26	-	0.1	данные отсутствуют	данные отсутствуют	
5	282518.43	275451.25	-	0.1	данные отсутствуют	данные отсутствуют	
6	282517.98	275445.97	-	0.1	данные отсутствуют	данные отсутствуют	
7	282517.86	275439.64	-	0.1	данные отсутствуют	данные отсутствуют	
8	282517.94	275438.45	-	0.1	данные отсутствуют	данные отсутствуют	
9	282517.78	275435.3	-	0.1	данные отсутствуют	данные отсутствуют	
10	282517.57	275431.76	-	0.1	данные отсутствуют	данные отсутствуют	
11	282517.53	275425.22	-	0.1	данные отсутствуют	данные отсутствуют	
12	282517.02	275420.43	-	0.1	данные отсутствуют	данные отсутствуют	
13	282516.88	275414.41	-	0.1	данные отсутствуют	данные отсутствуют	
14	282516.75	275412.27	-	0.1	данные отсутствуют	данные отсутствуют	
15	282516.52	275406.41	-	0.1	данные отсутствуют	данные отсутствуют	



ДОКУМЕНТ ПОДПИСАН
ЭЛЕКТРОННОЙ ПОДПИСЬЮ

Сертификат: 3094B7974B3CA8E1F07A347CFAD6FA78

Владелец: ФЕДЕРАЛЬНАЯ СЛУЖБА ГОСУДАРСТВЕННОЙ
РЕГИСТРАЦИИ, КАДАСТРА И КАРТОГРАФИИ
Действителен: с 17.05.2022 по 10.08.2023

полное наименование должности

инициалы, фамилия

Сооружение							
вид объекта недвижимости							
Лист № 131 раздела 5.1		Всего листов раздела 5.1: 224		Всего разделов: 4		Всего листов выписки: 228	
06.03.2023г. № КУВИ-001/2023-55284358							
Кадастровый номер:			05:01:000000:1513				
16	282516.34	275404.9	-	0.1	данные отсутствуют	данные отсутствуют	
17	282516.17	275399.52	-	0.1	данные отсутствуют	данные отсутствуют	
18	282516	275393.59	-	0.1	данные отсутствуют	данные отсутствуют	
19	282515.96	275392.1	-	0.1	данные отсутствуют	данные отсутствуют	
20	282515.19	275392.08	-	0.1	данные отсутствуют	данные отсутствуют	
21	282515.2	275391.52	-	0.1	данные отсутствуют	данные отсутствуют	
22	282515.07	275383.33	-	0.1	данные отсутствуют	данные отсутствуют	
23	282514.98	275376.86	-	0.1	данные отсутствуют	данные отсутствуют	
24	282515.18	275370.62	-	0.1	данные отсутствуют	данные отсутствуют	
25	282515.28	275368.59	-	0.1	данные отсутствуют	данные отсутствуют	
26	282514.9	275353.72	-	0.1	данные отсутствуют	данные отсутствуют	
27	282514.94	275352.82	-	0.1	данные отсутствуют	данные отсутствуют	
28	282514.72	275344.8	-	0.1	данные отсутствуют	данные отсутствуют	
29	282514.52	275336.46	-	0.1	данные отсутствуют	данные отсутствуют	
30	282514.08	275332.17	-	0.1	данные отсутствуют	данные отсутствуют	
31	282513.95	275327.7	-	0.1	данные отсутствуют	данные отсутствуют	
32	282513.73	275322.15	-	0.1	данные отсутствуют	данные отсутствуют	



ДОКУМЕНТ ПОДПИСАН
ЭЛЕКТРОННОЙ ПОДПИСЬЮ

Сертификат: 3094B7974B3CA8E1F07A347CFAD6FA78

Владелец: ФЕДЕРАЛЬНАЯ СЛУЖБА ГОСУДАРСТВЕННОЙ
РЕГИСТРАЦИИ, КАДАСТРА И КАРТОГРАФИИ
Действителен: с 17.05.2022 по 10.08.2023

полное наименование должности

инициалы, фамилия

Сооружение							
вид объекта недвижимости							
Лист № 132 раздела 5.1		Всего листов раздела 5.1: 224		Всего разделов: 4		Всего листов выписки: 228	
06.03.2023г. № КУВИ-001/2023-55284358							
Кадастровый номер:			05:01:000000:1513				
33	282513.34	275317.22	-	0.1	данные отсутствуют	данные отсутствуют	
34	282513.21	275312.58	-	0.1	данные отсутствуют	данные отсутствуют	
35	282513.08	275306.74	-	0.1	данные отсутствуют	данные отсутствуют	
36	282512.22	275297.14	-	0.1	данные отсутствуют	данные отсутствуют	
37	282511.87	275292.03	-	0.1	данные отсутствуют	данные отсутствуют	
38	282511.54	275286.97	-	0.1	данные отсутствуют	данные отсутствуют	
39	282511.37	275284.5	-	0.1	данные отсутствуют	данные отсутствуют	
1	282521.84	275638.19	-	0.1	данные отсутствуют	данные отсутствуют	
2	282521.6	275638.23	-	0.1	данные отсутствуют	данные отсутствуют	
3	282520.71	275633.49	-	0.1	данные отсутствуют	данные отсутствуют	
4	282520.55	275630.43	-	0.1	данные отсутствуют	данные отсутствуют	
5	282520.84	275622.3	-	0.1	данные отсутствуют	данные отсутствуют	
6	282521.46	275613.22	-	0.1	данные отсутствуют	данные отсутствуют	
7	282521.84	275606.85	-	0.1	данные отсутствуют	данные отсутствуют	
8	282522.29	275600.74	-	0.1	данные отсутствуют	данные отсутствуют	
9	282522.59	275593.52	-	0.1	данные отсутствуют	данные отсутствуют	
10	282523.12	275586.3	-	0.1	данные отсутствуют	данные отсутствуют	



ДОКУМЕНТ ПОДПИСАН
ЭЛЕКТРОННОЙ ПОДПИСЬЮ

Сертификат: 3094B7974B3CA8E1F07A347CFAD6FA78

Владелец: ФЕДЕРАЛЬНАЯ СЛУЖБА ГОСУДАРСТВЕННОЙ
РЕГИСТРАЦИИ, КАДАСТРА И КАРТОГРАФИИ
Действителен: с 17.05.2022 по 10.08.2023

полное наименование должности

инициалы, фамилия

Сооружение							
вид объекта недвижимости							
Лист № 133 раздела 5.1		Всего листов раздела 5.1: 224		Всего разделов: 4		Всего листов выписки: 228	
06.03.2023г. № КУВИ-001/2023-55284358							
Кадастровый номер:			05:01:000000:1513				
11	282523.32	275580.94	-	0.1	данные отсутствуют	данные отсутствуют	
12	282523.66	275569.86	-	0.1	данные отсутствуют	данные отсутствуют	
13	282523.62	275565.81	-	0.1	данные отсутствуют	данные отсутствуют	
14	282523.56	275559.31	-	0.1	данные отсутствуют	данные отсутствуют	
15	282523.54	275553.68	-	0.1	данные отсутствуют	данные отсутствуют	
16	282523.49	275548.07	-	0.1	данные отсутствуют	данные отсутствуют	
17	282523.32	275542.86	-	0.1	данные отсутствуют	данные отсутствуют	
18	282523.11	275536.93	-	0.1	данные отсутствуют	данные отсутствуют	
19	282522.93	275530.45	-	0.1	данные отсутствуют	данные отсутствуют	
20	282522.85	275523.61	-	0.1	данные отсутствуют	данные отсутствуют	
21	282522.62	275516.3	-	0.1	данные отсутствуют	данные отсутствуют	
22	282522.39	275508.94	-	0.1	данные отсутствуют	данные отсутствуют	
23	282522.1	275502.78	-	0.1	данные отсутствуют	данные отсутствуют	
24	282521.81	275497.39	-	0.1	данные отсутствуют	данные отсутствуют	
25	282521.64	275491.37	-	0.1	данные отсутствуют	данные отсутствуют	
26	282521.39	275485.35	-	0.1	данные отсутствуют	данные отсутствуют	
27	282521.1	275480.18	-	0.1	данные отсутствуют	данные отсутствуют	



ДОКУМЕНТ ПОДПИСАН
ЭЛЕКТРОННОЙ ПОДПИСЬЮ

Сертификат: 3094B7974B3CA8E1F07A347CFAD6FA78

Владелец: ФЕДЕРАЛЬНАЯ СЛУЖБА ГОСУДАРСТВЕННОЙ
РЕГИСТРАЦИИ, КАДАСТРА И КАРТОГРАФИИ
Действителен: с 17.05.2022 по 10.08.2023

полное наименование должности

инициалы, фамилия

Сооружение							
вид объекта недвижимости							
Лист № 134 раздела 5.1		Всего листов раздела 5.1: 224		Всего разделов: 4		Всего листов выписки: 228	
06.03.2023г. № КУВИ-001/2023-55284358							
Кадастровый номер:			05:01:000000:1513				
28	282521.19	275474.51	-	0.1	данные отсутствуют	данные отсутствуют	
29	282520.99	275473.33	-	0.1	данные отсутствуют	данные отсутствуют	
1	282505.22	275638.04	-	0.1	данные отсутствуют	данные отсутствуют	
2	282505.22	275637.18	-	0.1	данные отсутствуют	данные отсутствуют	
3	282505.34	275623.77	-	0.1	данные отсутствуют	данные отсутствуют	
4	282505.34	275617.51	-	0.1	данные отсутствуют	данные отсутствуют	
5	282505.46	275611.24	-	0.1	данные отсутствуют	данные отсутствуют	
6	282505.62	275604.53	-	0.1	данные отсутствуют	данные отсутствуют	
7	282505.61	275603.58	-	0.1	данные отсутствуют	данные отсутствуют	
8	282505.72	275597.17	-	0.1	данные отсутствуют	данные отсутствуют	
9	282505.85	275593.05	-	0.1	данные отсутствуют	данные отсутствуют	
10	282506.16	275586.63	-	0.1	данные отсутствуют	данные отсутствуют	
11	282506.44	275580.81	-	0.1	данные отсутствуют	данные отсутствуют	
12	282506.78	275574.51	-	0.1	данные отсутствуют	данные отсутствуют	
13	282506.84	275573.66	-	0.1	данные отсутствуют	данные отсутствуют	
14	282506.84	275567.43	-	0.1	данные отсутствуют	данные отсутствуют	
15	282506.75	275563.99	-	0.1	данные отсутствуют	данные отсутствуют	



ДОКУМЕНТ ПОДПИСАН
ЭЛЕКТРОННОЙ ПОДПИСЬЮ

Сертификат: 3094B7974B3CA8E1F07A347CFAD6FA78

Владелец: ФЕДЕРАЛЬНАЯ СЛУЖБА ГОСУДАРСТВЕННОЙ
РЕГИСТРАЦИИ, КАДАСТРА И КАРТОГРАФИИ
Действителен: с 17.05.2022 по 10.08.2023

полное наименование должности

инициалы, фамилия

Сооружение							
вид объекта недвижимости							
Лист № 135 раздела 5.1		Всего листов раздела 5.1: 224		Всего разделов: 4		Всего листов выписки: 228	
06.03.2023г. № КУВИ-001/2023-55284358							
Кадастровый номер:			05:01:000000:1513				
16	282506.73	275561.04	-	0.1	данные отсутствуют	данные отсутствуют	
17	282507.13	275555.86	-	0.1	данные отсутствуют	данные отсутствуют	
18	282506.58	275550.34	-	0.1	данные отсутствуют	данные отсутствуют	
19	282506.39	275542.74	-	0.1	данные отсутствуют	данные отсутствуют	
20	282506.05	275531.78	-	0.1	данные отсутствуют	данные отсутствуют	
21	282505.51	275520.12	-	0.1	данные отсутствуют	данные отсутствуют	
22	282505.22	275513.96	-	0.1	данные отсутствуют	данные отсутствуют	
23	282504.95	275508.25	-	0.1	данные отсутствуют	данные отсутствуют	
24	282504.62	275502.05	-	0.1	данные отсутствуют	данные отсутствуют	
25	282504.5	275500.65	-	0.1	данные отсутствуют	данные отсутствуют	
26	282503.91	275493.59	-	0.1	данные отсутствуют	данные отсутствуют	
27	282502.99	275481.08	-	0.1	данные отсутствуют	данные отсутствуют	
28	282502.59	275476	-	0.1	данные отсутствуют	данные отсутствуют	
29	282502.21	275472.3	-	0.1	данные отсутствуют	данные отсутствуют	
30	282502.13	275471.53	-	0.1	данные отсутствуют	данные отсутствуют	
1	282527.2	275647.38	-	0.1	данные отсутствуют	данные отсутствуют	
2	282527.12	275647.87	-	0.1	данные отсутствуют	данные отсутствуют	



ДОКУМЕНТ ПОДПИСАН
ЭЛЕКТРОННОЙ ПОДПИСЬЮ

Сертификат: 3094B7974B3CA8E1F07A347CFAD6FA78

Владелец: ФЕДЕРАЛЬНАЯ СЛУЖБА ГОСУДАРСТВЕННОЙ
РЕГИСТРАЦИИ, КАДАСТРА И КАРТОГРАФИИ
Действителен: с 17.05.2022 по 10.08.2023

полное наименование должности

инициалы, фамилия

Сооружение							
вид объекта недвижимости							
Лист № 136 раздела 5.1		Всего листов раздела 5.1: 224		Всего разделов: 4		Всего листов выписки: 228	
06.03.2023г. № КУВИ-001/2023-55284358							
Кадастровый номер:			05:01:000000:1513				
3	282525.86	275647.67	-	0.1	данные отсутствуют	данные отсутствуют	
4	282525.94	275647.18	-	0.1	данные отсутствуют	данные отсутствуют	
1	282527.2	275647.38	-	0.1	данные отсутствуют	данные отсутствуют	
1	282529.2	275647.77	-	0.1	данные отсутствуют	данные отсутствуют	
2	282529.16	275648.19	-	0.1	данные отсутствуют	данные отсутствуют	
3	282528.06	275658.75	-	0.1	данные отсутствуют	данные отсутствуют	
1	282528.06	275658.75	-	0.1	данные отсутствуют	данные отсутствуют	
2	282523.73	275658.59	-	0.1	данные отсутствуют	данные отсутствуют	
3	282523.68	275659.25	-	0.1	данные отсутствуют	данные отсутствуют	
4	282523.18	275664.48	-	0.1	данные отсутствуют	данные отсутствуют	
5	282522.84	275670.15	-	0.1	данные отсутствуют	данные отсутствуют	
6	282522.19	275681.31	-	0.1	данные отсутствуют	данные отсутствуют	
7	282521.49	275691.24	-	0.1	данные отсутствуют	данные отсутствуют	
8	282520.99	275699.3	-	0.1	данные отсутствуют	данные отсутствуют	
9	282520.59	275706.36	-	0.1	данные отсутствуют	данные отсутствуют	
10	282520.16	275714.1	-	0.1	данные отсутствуют	данные отсутствуют	
11	282519.81	275720.37	-	0.1	данные отсутствуют	данные отсутствуют	



ДОКУМЕНТ ПОДПИСАН
ЭЛЕКТРОННОЙ ПОДПИСЬЮ

Сертификат: 3094B7974B3CA8E1F07A347CFAD6FA78

Владелец: ФЕДЕРАЛЬНАЯ СЛУЖБА ГОСУДАРСТВЕННОЙ
РЕГИСТРАЦИИ, КАДАСТРА И КАРТОГРАФИИ
Действителен: с 17.05.2022 по 10.08.2023

полное наименование должности

инициалы, фамилия

Сооружение							
вид объекта недвижимости							
Лист № 137 раздела 5.1		Всего листов раздела 5.1: 224		Всего разделов: 4		Всего листов выписки: 228	
06.03.2023г. № КУВИ-001/2023-55284358							
Кадастровый номер:			05:01:000000:1513				
12	282519.37	275727.87	-	0.1	данные отсутствуют	данные отсутствуют	
13	282519.09	275733.39	-	0.1	данные отсутствуют	данные отсутствуют	
14	282519.04	275734.32	-	0.1	данные отсутствуют	данные отсутствуют	
15	282518.48	275734.31	-	0.1	данные отсутствуют	данные отсутствуют	
16	282507.39	275733.85	-	0.1	данные отсутствуют	данные отсутствуют	
17	282506.77	275733.79	-	0.1	данные отсутствуют	данные отсутствуют	
18	282506.04	275741.53	-	0.1	данные отсутствуют	данные отсутствуют	
19	282505.34	275747.62	-	0.1	данные отсутствуют	данные отсутствуют	
20	282504.72	275753.92	-	0.1	данные отсутствуют	данные отсутствуют	
21	282504.1	275760.6	-	0.1	данные отсутствуют	данные отсутствуют	
22	282503.57	275766.79	-	0.1	данные отсутствуют	данные отсутствуют	
23	282503.4	275773.34	-	0.1	данные отсутствуют	данные отсутствуют	
24	282503.4	275777.63	-	0.1	данные отсутствуют	данные отсутствуют	
25	282514.98	275780.48	-	0.1	данные отсутствуют	данные отсутствуют	
26	282516.59	275780.75	-	0.1	данные отсутствуют	данные отсутствуют	
27	282515.56	275826.06	-	0.1	данные отсутствуют	данные отсутствуют	
28	282515.41	275830.79	-	0.1	данные отсутствуют	данные отсутствуют	



ДОКУМЕНТ ПОДПИСАН
ЭЛЕКТРОННОЙ ПОДПИСЬЮ

Сертификат: 3094B7974B3CA8E1F07A347CFAD6FA78

Владелец: ФЕДЕРАЛЬНАЯ СЛУЖБА ГОСУДАРСТВЕННОЙ
РЕГИСТРАЦИИ, КАДАСТРА И КАРТОГРАФИИ
Действителен: с 17.05.2022 по 10.08.2023

полное наименование должности

инициалы, фамилия

Сооружение							
вид объекта недвижимости							
Лист № 138 раздела 5.1		Всего листов раздела 5.1: 224		Всего разделов: 4		Всего листов выписки: 228	
06.03.2023г. № КУВИ-001/2023-55284358							
Кадастровый номер:			05:01:000000:1513				
29	282515.28	275838.3	-	0.1	данные отсутствуют	данные отсутствуют	
30	282516.45	275868.05	-	0.1	данные отсутствуют	данные отсутствуют	
31	282517.19	275877.83	-	0.1	данные отсутствуют	данные отсутствуют	
32	282517.57	275884.27	-	0.1	данные отсутствуют	данные отсутствуют	
33	282517.96	275890.19	-	0.1	данные отсутствуют	данные отсутствуют	
34	282518.29	275895.13	-	0.1	данные отсутствуют	данные отсутствуют	
35	282518.4	275896.62	-	0.1	данные отсутствуют	данные отсутствуют	
36	282518.46	275897.49	-	0.1	данные отсутствуют	данные отсутствуют	
37	282518.96	275905.72	-	0.1	данные отсутствуют	данные отсутствуют	
38	282519.16	275909.07	-	0.1	данные отсутствуют	данные отсутствуют	
39	282519.56	275916.32	-	0.1	данные отсутствуют	данные отсутствуют	
40	282520.02	275923.12	-	0.1	данные отсутствуют	данные отсутствуют	
41	282520.07	275923.84	-	0.1	данные отсутствуют	данные отсутствуют	
42	282521.13	275942.59	-	0.1	данные отсутствуют	данные отсутствуют	
43	282521.59	275949.32	-	0.1	данные отсутствуют	данные отсутствуют	
44	282522.13	275956.3	-	0.1	данные отсутствуют	данные отсутствуют	
45	282522.43	275959.66	-	0.1	данные отсутствуют	данные отсутствуют	



ДОКУМЕНТ ПОДПИСАН
ЭЛЕКТРОННОЙ ПОДПИСЬЮ

Сертификат: 3094B7974B3CA8E1F07A347CFAD6FA78

Владелец: ФЕДЕРАЛЬНАЯ СЛУЖБА ГОСУДАРСТВЕННОЙ
РЕГИСТРАЦИИ, КАДАСТРА И КАРТОГРАФИИ
Действителен: с 17.05.2022 по 10.08.2023

полное наименование должности

инициалы, фамилия

Сооружение							
вид объекта недвижимости							
Лист № 139 раздела 5.1		Всего листов раздела 5.1: 224		Всего разделов: 4		Всего листов выписки: 228	
06.03.2023г. № КУВИ-001/2023-55284358							
Кадастровый номер:			05:01:000000:1513				
46	282508.57	275960.29	-	0.1	данные отсутствуют	данные отсутствуют	
47	282508.01	275960.32	-	0.1	данные отсутствуют	данные отсутствуют	
1	282503.15	275850.89	-	0.1	данные отсутствуют	данные отсутствуют	
2	282505.41	275850.95	-	0.1	данные отсутствуют	данные отсутствуют	
3	282514.71	275851.23	-	0.1	данные отсутствуют	данные отсутствуют	
4	282515.79	275851.23	-	0.1	данные отсутствуют	данные отсутствуют	
1	282517.19	275877.83	-	0.1	данные отсутствуют	данные отсутствуют	
2	282515.66	275877.84	-	0.1	данные отсутствуют	данные отсутствуют	
3	282504.56	275877.43	-	0.1	данные отсутствуют	данные отсутствуют	
4	282503.77	275877.46	-	0.1	данные отсутствуют	данные отсутствуют	
1	282520.02	275923.12	-	0.1	данные отсутствуют	данные отсутствуют	
2	282518.25	275923.22	-	0.1	данные отсутствуют	данные отсутствуют	
3	282508.87	275923.74	-	0.1	данные отсутствуют	данные отсутствуют	
4	282505.65	275924.11	-	0.1	данные отсутствуют	данные отсутствуют	
1	282508.01	275960.32	-	0.1	данные отсутствуют	данные отсутствуют	
2	282506.91	275964.91	-	0.1	данные отсутствуют	данные отсутствуют	
3	282506.87	275973.67	-	0.1	данные отсутствуют	данные отсутствуют	



ДОКУМЕНТ ПОДПИСАН
ЭЛЕКТРОННОЙ ПОДПИСЬЮ

Сертификат: 3094B7974B3CA8E1F07A347CFAD6FA78

Владелец: ФЕДЕРАЛЬНАЯ СЛУЖБА ГОСУДАРСТВЕННОЙ
РЕГИСТРАЦИИ, КАДАСТРА И КАРТОГРАФИИ
Действителен: с 17.05.2022 по 10.08.2023

полное наименование должности

инициалы, фамилия

Сооружение							
вид объекта недвижимости							
Лист № 140 раздела 5.1		Всего листов раздела 5.1: 224		Всего разделов: 4		Всего листов выписки: 228	
06.03.2023г. № КУВИ-001/2023-55284358							
Кадастровый номер:			05:01:000000:1513				
1	282514.33	276210.83	-	0.1	данные отсутствуют	данные отсутствуют	
2	282514.8	276207.6	-	0.1	данные отсутствуют	данные отсутствуют	
3	282515.31	276203.57	-	0.1	данные отсутствуют	данные отсутствуют	
4	282516.22	276194.34	-	0.1	данные отсутствуют	данные отсутствуют	
5	282516.85	276174.02	-	0.1	данные отсутствуют	данные отсутствуют	
6	282516.88	276166.57	-	0.1	данные отсутствуют	данные отсутствуют	
7	282518.66	276149.66	-	0.1	данные отсутствуют	данные отсутствуют	
8	282520.08	276134.87	-	0.1	данные отсутствуют	данные отсутствуют	
9	282521.89	276105.05	-	0.1	данные отсутствуют	данные отсутствуют	
10	282524.06	276083.48	-	0.1	данные отсутствуют	данные отсутствуют	
11	282525.97	276048.57	-	0.1	данные отсутствуют	данные отсутствуют	
12	282529.4	276004.67	-	0.1	данные отсутствуют	данные отсутствуют	
13	282524.91	276003.29	-	0.1	данные отсутствуют	данные отсутствуют	
14	282525.1	275987.35	-	0.1	данные отсутствуют	данные отсутствуют	
15	282524.9	275983.42	-	0.1	данные отсутствуют	данные отсутствуют	
16	282523.26	275969.33	-	0.1	данные отсутствуют	данные отсутствуют	
17	282522.76	275964.09	-	0.1	данные отсутствуют	данные отсутствуют	



ДОКУМЕНТ ПОДПИСАН
ЭЛЕКТРОННОЙ ПОДПИСЬЮ

Сертификат: 3094B7974B3CA8E1F07A347CFAD6FA78

Владелец: ФЕДЕРАЛЬНАЯ СЛУЖБА ГОСУДАРСТВЕННОЙ
РЕГИСТРАЦИИ, КАДАСТРА И КАРТОГРАФИИ
Действителен: с 17.05.2022 по 10.08.2023

полное наименование должности

инициалы, фамилия

Сооружение							
вид объекта недвижимости							
Лист № 141 раздела 5.1		Всего листов раздела 5.1: 224		Всего разделов: 4		Всего листов выписки: 228	
06.03.2023г. № КУВИ-001/2023-55284358							
Кадастровый номер:			05:01:000000:1513				
18	282522.43	275959.66	-	0.1	данные отсутствуют	данные отсутствуют	
1	282516.88	276166.57	-	0.1	данные отсутствуют	данные отсутствуют	
2	282515.17	276166.55	-	0.1	данные отсутствуют	данные отсутствуют	
3	282505.49	276166.46	-	0.1	данные отсутствуют	данные отсутствуют	
4	282501.23	276166	-	0.1	данные отсутствуют	данные отсутствуют	
1	282514.33	276210.83	-	0.1	данные отсутствуют	данные отсутствуют	
2	282513.2	276211	-	0.1	данные отсутствуют	данные отсутствуют	
3	282507.84	276210.5	-	0.1	данные отсутствуют	данные отсутствуют	
4	282502.93	276210.17	-	0.1	данные отсутствуют	данные отсутствуют	
5	282499.76	276209.96	-	0.1	данные отсутствуют	данные отсутствуют	
1	282504.98	275099.64	-	0.1	данные отсутствуют	данные отсутствуют	
2	282501.66	275099.5	-	0.1	данные отсутствуют	данные отсутствуют	
3	282491.08	275099.59	-	0.1	данные отсутствуют	данные отсутствуют	
4	282487.27	275099.62	-	0.1	данные отсутствуют	данные отсутствуют	
1	282486.64	275052.82	-	0.1	данные отсутствуют	данные отсутствуют	
2	282486.68	275057.62	-	0.1	данные отсутствуют	данные отсутствуют	
3	282486.72	275062.2	-	0.1	данные отсутствуют	данные отсутствуют	



ДОКУМЕНТ ПОДПИСАН
ЭЛЕКТРОННОЙ ПОДПИСЬЮ

Сертификат: 3094B7974B3CA8E1F07A347CFAD6FA78

Владелец: ФЕДЕРАЛЬНАЯ СЛУЖБА ГОСУДАРСТВЕННОЙ
РЕГИСТРАЦИИ, КАДАСТРА И КАРТОГРАФИИ
Действителен: с 17.05.2022 по 10.08.2023

полное наименование должности

инициалы, фамилия

Сооружение							
вид объекта недвижимости							
Лист № 142 раздела 5.1		Всего листов раздела 5.1: 224		Всего разделов: 4		Всего листов выписки: 228	
06.03.2023г. № КУВИ-001/2023-55284358							
Кадастровый номер:			05:01:000000:1513				
4	282486.72	275066.41	-	0.1	данные отсутствуют	данные отсутствуют	
5	282486.71	275078.33	-	0.1	данные отсутствуют	данные отсутствуют	
6	282486.71	275087.34	-	0.1	данные отсутствуют	данные отсутствуют	
7	282486.7	275088.08	-	0.1	данные отсутствуют	данные отсутствуют	
8	282487.1	275094.16	-	0.1	данные отсутствуют	данные отсутствуют	
9	282487.27	275099.62	-	0.1	данные отсутствуют	данные отсутствуют	
10	282487.29	275100.11	-	0.1	данные отсутствуют	данные отсутствуют	
11	282487.68	275106.49	-	0.1	данные отсутствуют	данные отсутствуют	
12	282488.11	275114.83	-	0.1	данные отсутствуют	данные отсутствуют	
13	282488.49	275120.41	-	0.1	данные отсутствуют	данные отсутствуют	
14	282488.55	275121.48	-	0.1	данные отсутствуют	данные отсутствуют	
15	282488.76	275126.43	-	0.1	данные отсутствуют	данные отсутствуют	
16	282488.91	275130.4	-	0.1	данные отсутствуют	данные отсутствуют	
17	282489.06	275134.57	-	0.1	данные отсутствуют	данные отсутствуют	
18	282489.06	275135.73	-	0.1	данные отсутствуют	данные отсутствуют	
19	282489.23	275140.46	-	0.1	данные отсутствуют	данные отсутствуют	
20	282489.39	275145.08	-	0.1	данные отсутствуют	данные отсутствуют	



ДОКУМЕНТ ПОДПИСАН
ЭЛЕКТРОННОЙ ПОДПИСЬЮ

Сертификат: 3094B7974B3CA8E1F07A347CFAD6FA78

Владелец: ФЕДЕРАЛЬНАЯ СЛУЖБА ГОСУДАРСТВЕННОЙ
РЕГИСТРАЦИИ, КАДАСТРА И КАРТОГРАФИИ
Действителен: с 17.05.2022 по 10.08.2023

полное наименование должности

инициалы, фамилия

Сооружение							
вид объекта недвижимости							
Лист № 143 раздела 5.1		Всего листов раздела 5.1: 224		Всего разделов: 4		Всего листов выписки: 228	
06.03.2023г. № КУВИ-001/2023-55284358							
Кадастровый номер:			05:01:000000:1513				
21	282489.61	275149.83	-	0.1	данные отсутствуют	данные отсутствуют	
22	282489.75	275154.22	-	0.1	данные отсутствуют	данные отсутствуют	
23	282489.87	275158.82	-	0.1	данные отсутствуют	данные отсутствуют	
24	282490.05	275163.39	-	0.1	данные отсутствуют	данные отсутствуют	
25	282490.25	275168.27	-	0.1	данные отсутствуют	данные отсутствуют	
26	282490.49	275172.85	-	0.1	данные отсутствуют	данные отсутствуют	
27	282490.51	275174.08	-	0.1	данные отсутствуют	данные отсутствуют	
28	282490.81	275180.26	-	0.1	данные отсутствуют	данные отсутствуют	
29	282490.79	275181.14	-	0.1	данные отсутствуют	данные отсутствуют	
30	282491.03	275186.25	-	0.1	данные отсутствуют	данные отсутствуют	
31	282491.26	275191.52	-	0.1	данные отсутствуют	данные отсутствуют	
32	282491.44	275196.12	-	0.1	данные отсутствуют	данные отсутствуют	
33	282491.47	275197.61	-	0.1	данные отсутствуют	данные отсутствуют	
34	282491.48	275197.91	-	0.1	данные отсутствуют	данные отсутствуют	
35	282491.7	275202.95	-	0.1	данные отсутствуют	данные отсутствуют	
36	282491.7	275204.13	-	0.1	данные отсутствуют	данные отсутствуют	
37	282491.85	275207.79	-	0.1	данные отсутствуют	данные отсутствуют	



ДОКУМЕНТ ПОДПИСАН
ЭЛЕКТРОННОЙ ПОДПИСЬЮ

Сертификат: 3094B7974B3CA8E1F07A347CFAD6FA78

Владелец: ФЕДЕРАЛЬНАЯ СЛУЖБА ГОСУДАРСТВЕННОЙ
РЕГИСТРАЦИИ, КАДАСТРА И КАРТОГРАФИИ
Действителен: с 17.05.2022 по 10.08.2023

полное наименование должности

инициалы, фамилия

Сооружение							
вид объекта недвижимости							
Лист № 144 раздела 5.1		Всего листов раздела 5.1: 224		Всего разделов: 4		Всего листов выписки: 228	
06.03.2023г. № КУВИ-001/2023-55284358							
Кадастровый номер:			05:01:000000:1513				
38	282491.94	275211.08	-	0.1	данные отсутствуют	данные отсутствуют	
39	282492.13	275215.65	-	0.1	данные отсутствуют	данные отсутствуют	
40	282492.28	275220.34	-	0.1	данные отсутствуют	данные отсутствуют	
41	282492.51	275224.77	-	0.1	данные отсутствуют	данные отсутствуют	
42	282492.58	275225.62	-	0.1	данные отсутствуют	данные отсутствуют	
43	282493.14	275230.51	-	0.1	данные отсутствуют	данные отсутствуют	
44	282493.2	275231.01	-	0.1	данные отсутствуют	данные отсутствуют	
45	282493.52	275249.48	-	0.1	данные отсутствуют	данные отсутствуют	
46	282493.59	275254.37	-	0.1	данные отсутствуют	данные отсутствуют	
47	282493.59	275255.1	-	0.1	данные отсутствуют	данные отсутствуют	
1	282501.92	275197.25	-	0.1	данные отсутствуют	данные отсутствуют	
2	282491.48	275197.91	-	0.1	данные отсутствуют	данные отсутствуют	
1	282502.13	275471.53	-	0.1	данные отсутствуют	данные отсутствуют	
2	282501.96	275469.95	-	0.1	данные отсутствуют	данные отсутствуют	
3	282501.92	275468.65	-	0.1	данные отсутствуют	данные отсутствуют	
4	282501.01	275460.12	-	0.1	данные отсутствуют	данные отсутствуют	
5	282499.5	275438.27	-	0.1	данные отсутствуют	данные отсутствуют	



ДОКУМЕНТ ПОДПИСАН
ЭЛЕКТРОННОЙ ПОДПИСЬЮ

Сертификат: 3094B7974B3CA8E1F07A347CFAD6FA78

Владелец: ФЕДЕРАЛЬНАЯ СЛУЖБА ГОСУДАРСТВЕННОЙ
РЕГИСТРАЦИИ, КАДАСТРА И КАРТОГРАФИИ
Действителен: с 17.05.2022 по 10.08.2023

полное наименование должности

инициалы, фамилия

Сооружение							
вид объекта недвижимости							
Лист № 145 раздела 5.1		Всего листов раздела 5.1: 224		Всего разделов: 4		Всего листов выписки: 228	
06.03.2023г. № КУВИ-001/2023-55284358							
Кадастровый номер:			05:01:000000:1513				
6	282499.18	275431.83	-	0.1	данные отсутствуют	данные отсутствуют	
7	282498.96	275427.27	-	0.1	данные отсутствуют	данные отсутствуют	
8	282498.87	275426.26	-	0.1	данные отсутствуют	данные отсутствуют	
9	282498.72	275414.95	-	0.1	данные отсутствуют	данные отсутствуют	
10	282498.5	275409.46	-	0.1	данные отсутствуют	данные отсутствуют	
11	282498.28	275405.07	-	0.1	данные отсутствуют	данные отсутствуют	
12	282497.68	275394.26	-	0.1	данные отсутствуют	данные отсутствуют	
13	282497.32	275375.16	-	0.1	данные отсутствуют	данные отсутствуют	
14	282497.1	275371.75	-	0.1	данные отсутствуют	данные отсутствуют	
15	282497.01	275366.82	-	0.1	данные отсутствуют	данные отсутствуют	
16	282496.7	275356.73	-	0.1	данные отсутствуют	данные отсутствуют	
17	282496.62	275351.97	-	0.1	данные отсутствуют	данные отсутствуют	
18	282496.27	275349.41	-	0.1	данные отсутствуют	данные отсутствуют	
19	282496.24	275345.03	-	0.1	данные отсутствуют	данные отсутствуют	
20	282496.06	275335.92	-	0.1	данные отсутствуют	данные отсутствуют	
21	282495.96	275331.78	-	0.1	данные отсутствуют	данные отсутствуют	
22	282495.86	275323.98	-	0.1	данные отсутствуют	данные отсутствуют	



ДОКУМЕНТ ПОДПИСАН
ЭЛЕКТРОННОЙ ПОДПИСЬЮ

Сертификат: 3094B7974B3CA8E1F07A347CFAD6FA78

Владелец: ФЕДЕРАЛЬНАЯ СЛУЖБА ГОСУДАРСТВЕННОЙ
РЕГИСТРАЦИИ, КАДАСТРА И КАРТОГРАФИИ
Действителен: с 17.05.2022 по 10.08.2023

полное наименование должности

инициалы, фамилия

Сооружение							
вид объекта недвижимости							
Лист № 146 раздела 5.1		Всего листов раздела 5.1: 224		Всего разделов: 4		Всего листов выписки: 228	
06.03.2023г. № КУВИ-001/2023-55284358							
Кадастровый номер:			05:01:000000:1513				
23	282495.84	275318.89	-	0.1	данные отсутствуют	данные отсутствуют	
24	282495.73	275314.55	-	0.1	данные отсутствуют	данные отсутствуют	
25	282495.7	275308.6	-	0.1	данные отсутствуют	данные отсутствуют	
26	282495.16	275303.2	-	0.1	данные отсутствуют	данные отсутствуют	
27	282495.11	275302.03	-	0.1	данные отсутствуют	данные отсутствуют	
28	282495.11	275297.96	-	0.1	данные отсутствуют	данные отсутствуют	
29	282495.11	275297.46	-	0.1	данные отсутствуют	данные отсутствуют	
1	282493.15	275472.15	-	0.1	данные отсутствуют	данные отсутствуют	
2	282493.43	275472.14	-	0.1	данные отсутствуют	данные отсутствуют	
3	282496.83	275471.96	-	0.1	данные отсутствуют	данные отсутствуют	
4	282502.15	275471.73	-	0.1	данные отсутствуют	данные отсутствуют	
1	282524.28	275647.17	-	0.1	данные отсутствуют	данные отсутствуют	
2	282524.21	275646.91	-	0.1	данные отсутствуют	данные отсутствуют	
3	282522.15	275639.26	-	0.1	данные отсутствуют	данные отсутствуют	
4	282521.69	275637.64	-	0.1	данные отсутствуют	данные отсутствуют	
5	282505.66	275638.03	-	0.1	данные отсутствуют	данные отсутствуют	
6	282505.09	275638.04	-	0.1	данные отсутствуют	данные отсутствуют	



ДОКУМЕНТ ПОДПИСАН
ЭЛЕКТРОННОЙ ПОДПИСЬЮ

Сертификат: 3094B7974B3CA8E1F07A347CFAD6FA78

Владелец: ФЕДЕРАЛЬНАЯ СЛУЖБА ГОСУДАРСТВЕННОЙ
РЕГИСТРАЦИИ, КАДАСТРА И КАРТОГРАФИИ
Действителен: с 17.05.2022 по 10.08.2023

полное наименование должности

инициалы, фамилия

Сооружение							
вид объекта недвижимости							
Лист № 147 раздела 5.1		Всего листов раздела 5.1: 224		Всего разделов: 4		Всего листов выписки: 228	
06.03.2023г. № КУВИ-001/2023-55284358							
Кадастровый номер:			05:01:000000:1513				
7	282503.9	275650.69	-	0.1	данные отсутствуют	данные отсутствуют	
8	282503.35	275650.68	-	0.1	данные отсутствуют	данные отсутствуют	
9	282497.37	275650.53	-	0.1	данные отсутствуют	данные отсутствуют	
10	282491.01	275650.25	-	0.1	данные отсутствуют	данные отсутствуют	
11	282484.82	275649.95	-	0.1	данные отсутствуют	данные отсутствуют	
12	282480.79	275649.78	-	0.1	данные отсутствуют	данные отсутствуют	
13	282478.86	275649.73	-	0.1	данные отсутствуют	данные отсутствуют	
14	282471.88	275649.37	-	0.1	данные отсутствуют	данные отсутствуют	
15	282471.15	275649.27	-	0.1	данные отсутствуют	данные отсутствуют	
16	282464.36	275648.86	-	0.1	данные отсутствуют	данные отсутствуют	
17	282457.19	275648.5	-	0.1	данные отсутствуют	данные отсутствуют	
18	282451.8	275648.29	-	0.1	данные отсутствуют	данные отсутствуют	
19	282445.25	275648.11	-	0.1	данные отсутствуют	данные отсутствуют	
20	282439.11	275647.95	-	0.1	данные отсутствуют	данные отсутствуют	
21	282431.59	275647.74	-	0.1	данные отсутствуют	данные отсутствуют	
22	282427.59	275647.65	-	0.1	данные отсутствуют	данные отсутствуют	
1	282478.86	275649.73	-	0.1	данные отсутствуют	данные отсутствуют	



ДОКУМЕНТ ПОДПИСАН
ЭЛЕКТРОННОЙ ПОДПИСЬЮ

Сертификат: 3094B7974B3CA8E1F07A347CFAD6FA78

Владелец: ФЕДЕРАЛЬНАЯ СЛУЖБА ГОСУДАРСТВЕННОЙ
РЕГИСТРАЦИИ, КАДАСТРА И КАРТОГРАФИИ
Действителен: с 17.05.2022 по 10.08.2023

полное наименование должности

инициалы, фамилия

Сооружение							
вид объекта недвижимости							
Лист № 148 раздела 5.1		Всего листов раздела 5.1: 224		Всего разделов: 4		Всего листов выписки: 228	
06.03.2023г. № КУВИ-001/2023-55284358							
Кадастровый номер:			05:01:000000:1513				
2	282478.85	275649.87	-	0.1	данные отсутствуют	данные отсутствуют	
3	282478.41	275659.81	-	0.1	данные отсутствуют	данные отсутствуют	
4	282478.13	275662.16	-	0.1	данные отсутствуют	данные отсутствуют	
1	282478.13	275662.16	-	0.1	данные отсутствуют	данные отсутствуют	
2	282468.7	275662.37	-	0.1	данные отсутствуют	данные отсутствуют	
1	282409.83	275268.96	-	0.1	данные отсутствуют	данные отсутствуют	
2	282409.94	275269.42	-	0.1	данные отсутствуют	данные отсутствуют	
3	282437.65	275269.47	-	0.1	данные отсутствуют	данные отсутствуют	
1	282411.41	275472.5	-	0.1	данные отсутствуют	данные отсутствуют	
2	282411.42	275473.31	-	0.1	данные отсутствуют	данные отсутствуют	
3	282411.58	275473.32	-	0.1	данные отсутствуют	данные отсутствуют	
4	282417.88	275473.36	-	0.1	данные отсутствуют	данные отсутствуют	
5	282417.86	275475.83	-	0.1	данные отсутствуют	данные отсутствуют	
6	282428.67	275476.13	-	0.1	данные отсутствуют	данные отсутствуют	
1	282438.61	275893.5	-	0.1	данные отсутствуют	данные отсутствуют	
2	282437.31	275893.53	-	0.1	данные отсутствуют	данные отсутствуют	
3	282433.28	275893.62	-	0.1	данные отсутствуют	данные отсутствуют	



ДОКУМЕНТ ПОДПИСАН
ЭЛЕКТРОННОЙ ПОДПИСЬЮ

Сертификат: 3094B7974B3CA8E1F07A347CFAD6FA78

Владелец: ФЕДЕРАЛЬНАЯ СЛУЖБА ГОСУДАРСТВЕННОЙ
РЕГИСТРАЦИИ, КАДАСТРА И КАРТОГРАФИИ
Действителен: с 17.05.2022 по 10.08.2023

полное наименование должности

инициалы, фамилия

Сооружение							
вид объекта недвижимости							
Лист № 149 раздела 5.1		Всего листов раздела 5.1: 224		Всего разделов: 4		Всего листов выписки: 228	
06.03.2023г. № КУВИ-001/2023-55284358							
Кадастровый номер:			05:01:000000:1513				
4	282427.33	275893.82	-	0.1	данные отсутствуют	данные отсутствуют	
5	282415.52	275893.86	-	0.1	данные отсутствуют	данные отсутствуют	
6	282410.55	275893.92	-	0.1	данные отсутствуют	данные отсутствуют	
7	282405.1	275894.08	-	0.1	данные отсутствуют	данные отсутствуют	
8	282381.26	275894.21	-	0.1	данные отсутствуют	данные отсутствуют	
9	282368.7	275893.93	-	0.1	данные отсутствуют	данные отсутствуют	
1	282366.54	275041.13	-	0.1	данные отсутствуют	данные отсутствуют	
2	282366.39	275048.36	-	0.1	данные отсутствуют	данные отсутствуют	
3	282366.22	275055.97	-	0.1	данные отсутствуют	данные отсутствуют	
4	282366.05	275061.94	-	0.1	данные отсутствуют	данные отсутствуют	
5	282365.94	275067.94	-	0.1	данные отсутствуют	данные отсутствуют	
6	282365.87	275069.88	-	0.1	данные отсутствуют	данные отсутствуют	
1	282365.39	275079.1	-	0.1	данные отсутствуют	данные отсутствуют	
2	282366.28	275079.12	-	0.1	данные отсутствуют	данные отсутствуют	
3	282377.23	275079.36	-	0.1	данные отсутствуют	данные отсутствуют	
4	282381.68	275079.46	-	0.1	данные отсутствуют	данные отсутствуют	
1	282365.87	275069.88	-	0.1	данные отсутствуют	данные отсутствуют	



ДОКУМЕНТ ПОДПИСАН
ЭЛЕКТРОННОЙ ПОДПИСЬЮ

Сертификат: 3094B7974B3CA8E1F07A347CFAD6FA78

Владелец: ФЕДЕРАЛЬНАЯ СЛУЖБА ГОСУДАРСТВЕННОЙ
РЕГИСТРАЦИИ, КАДАСТРА И КАРТОГРАФИИ
Действителен: с 17.05.2022 по 10.08.2023

полное наименование должности

инициалы, фамилия

Сооружение							
вид объекта недвижимости							
Лист № 150 раздела 5.1		Всего листов раздела 5.1: 224		Всего разделов: 4		Всего листов выписки: 228	
06.03.2023г. № КУВИ-001/2023-55284358							
Кадастровый номер:			05:01:000000:1513				
2	282365.71	275073.81	-	0.1	данные отсутствуют	данные отсутствуют	
3	282365.39	275079.1	-	0.1	данные отсутствуют	данные отсутствуют	
4	282365.35	275079.86	-	0.1	данные отсутствуют	данные отсутствуют	
5	282365.13	275083.42	-	0.1	данные отсутствуют	данные отсутствуют	
6	282362.48	275083.26	-	0.1	данные отсутствуют	данные отсутствуют	
7	282362.55	275097.54	-	0.1	данные отсутствуют	данные отсутствуют	
8	282362.75	275105.05	-	0.1	данные отсутствуют	данные отсутствуют	
9	282362.95	275118.48	-	0.1	данные отсутствуют	данные отсутствуют	
10	282363.26	275139.47	-	0.1	данные отсутствуют	данные отсутствуют	
11	282365.51	275139.59	-	0.1	данные отсутствуют	данные отсутствуют	
12	282368.44	275139.75	-	0.1	данные отсутствуют	данные отсутствуют	
13	282377.59	275140.02	-	0.1	данные отсутствуют	данные отсутствуют	
14	282381.81	275139.85	-	0.1	данные отсутствуют	данные отсутствуют	
15	282383.11	275139.79	-	0.1	данные отсутствуют	данные отсутствуют	
1	282365.41	275165.15	-	0.1	данные отсутствуют	данные отсутствуют	
2	282365.38	275160.77	-	0.1	данные отсутствуют	данные отсутствуют	
3	282365.32	275153.53	-	0.1	данные отсутствуют	данные отсутствуют	



ДОКУМЕНТ ПОДПИСАН
ЭЛЕКТРОННОЙ ПОДПИСЬЮ

Сертификат: 3094B7974B3CA8E1F07A347CFAD6FA78

Владелец: ФЕДЕРАЛЬНАЯ СЛУЖБА ГОСУДАРСТВЕННОЙ
РЕГИСТРАЦИИ, КАДАСТРА И КАРТОГРАФИИ
Действителен: с 17.05.2022 по 10.08.2023

полное наименование должности

инициалы, фамилия

Сооружение							
вид объекта недвижимости							
Лист № 151 раздела 5.1		Всего листов раздела 5.1: 224		Всего разделов: 4		Всего листов выписки: 228	
06.03.2023г. № КУВИ-001/2023-55284358							
Кадастровый номер:			05:01:000000:1513				
4	282365.51	275139.59	-	0.1	данные отсутствуют	данные отсутствуют	
1	282363.63	275190.68	-	0.1	данные отсутствуют	данные отсутствуют	
2	282362.94	275174.48	-	0.1	данные отсутствуют	данные отсутствуют	
3	282362.67	275165.11	-	0.1	данные отсутствуют	данные отсутствуют	
4	282363.17	275165.1	-	0.1	данные отсутствуют	данные отсутствуют	
5	282365.41	275165.28	-	0.1	данные отсутствуют	данные отсутствуют	
6	282365.41	275165.15	-	0.1	данные отсутствуют	данные отсутствуют	
1	282382.12	275270.66	-	0.1	данные отсутствуют	данные отсутствуют	
2	282380.15	275269.9	-	0.1	данные отсутствуют	данные отсутствуют	
3	282379.92	275261.27	-	0.1	данные отсутствуют	данные отсутствуют	
4	282379.83	275255.76	-	0.1	данные отсутствуют	данные отсутствуют	
5	282379.75	275250.82	-	0.1	данные отсутствуют	данные отсутствуют	
6	282379.78	275247.63	-	0.1	данные отсутствуют	данные отсутствуют	
7	282379.72	275245.88	-	0.1	данные отсутствуют	данные отсутствуют	
8	282379.7	275243.25	-	0.1	данные отсутствуют	данные отсутствуют	
9	282379.69	275240.81	-	0.1	данные отсутствуют	данные отсутствуют	
10	282379.63	275235.9	-	0.1	данные отсутствуют	данные отсутствуют	



ДОКУМЕНТ ПОДПИСАН
ЭЛЕКТРОННОЙ ПОДПИСЬЮ

Сертификат: 3094B7974B3CA8E1F07A347CFAD6FA78

Владелец: ФЕДЕРАЛЬНАЯ СЛУЖБА ГОСУДАРСТВЕННОЙ
РЕГИСТРАЦИИ, КАДАСТРА И КАРТОГРАФИИ
Действителен: с 17.05.2022 по 10.08.2023

полное наименование должности

инициалы, фамилия

Сооружение							
вид объекта недвижимости							
Лист № 152 раздела 5.1		Всего листов раздела 5.1: 224		Всего разделов: 4		Всего листов выписки: 228	
06.03.2023г. № КУВИ-001/2023-55284358							
Кадастровый номер:			05:01:000000:1513				
11	282379.57	275230.58	-	0.1	данные отсутствуют	данные отсутствуют	
12	282379.51	275227.92	-	0.1	данные отсутствуют	данные отсутствуют	
13	282379.54	275224.77	-	0.1	данные отсутствуют	данные отсутствуют	
1	282382.12	275270.24	-	0.1	данные отсутствуют	данные отсутствуют	
2	282389.18	275269.62	-	0.1	данные отсутствуют	данные отсутствуют	
3	282409.83	275268.96	-	0.1	данные отсутствуют	данные отсутствуют	
1	282382.12	275270.24	-	0.1	данные отсутствуют	данные отсутствуют	
2	282382.12	275270.52	-	0.1	данные отсутствуют	данные отсутствуют	
3	282382.13	275270.8	-	0.1	данные отсутствуют	данные отсутствуют	
4	282382.28	275281.26	-	0.1	данные отсутствуют	данные отсутствуют	
5	282382.38	275282.07	-	0.1	данные отсутствуют	данные отсутствуют	
6	282382.63	275288.74	-	0.1	данные отсутствуют	данные отсутствуют	
7	282382.81	275294.1	-	0.1	данные отсутствуют	данные отсутствуют	
8	282382.91	275299.22	-	0.1	данные отсутствуют	данные отсутствуют	
9	282383.19	275305.11	-	0.1	данные отсутствуют	данные отсутствуют	
10	282383.44	275311.08	-	0.1	данные отсутствуют	данные отсутствуют	
11	282383.68	275316.97	-	0.1	данные отсутствуют	данные отсутствуют	



ДОКУМЕНТ ПОДПИСАН
ЭЛЕКТРОННОЙ ПОДПИСЬЮ

Сертификат: 3094B7974B3CA8E1F07A347CFAD6FA78

Владелец: ФЕДЕРАЛЬНАЯ СЛУЖБА ГОСУДАРСТВЕННОЙ
РЕГИСТРАЦИИ, КАДАСТРА И КАРТОГРАФИИ
Действителен: с 17.05.2022 по 10.08.2023

полное наименование должности

инициалы, фамилия

Сооружение							
вид объекта недвижимости							
Лист № 153 раздела 5.1		Всего листов раздела 5.1: 224		Всего разделов: 4		Всего листов выписки: 228	
06.03.2023г. № КУВИ-001/2023-55284358							
Кадастровый номер:			05:01:000000:1513				
12	282384.02	275323.61	-	0.1	данные отсутствуют	данные отсутствуют	
13	282383.97	275324.35	-	0.1	данные отсутствуют	данные отсутствуют	
14	282383.97	275332.73	-	0.1	данные отсутствуют	данные отсутствуют	
15	282383.98	275338.02	-	0.1	данные отсутствуют	данные отсутствуют	
16	282383.97	275343.07	-	0.1	данные отсутствуют	данные отсутствуют	
17	282383.9	275344.04	-	0.1	данные отсутствуют	данные отсутствуют	
18	282383.88	275348.55	-	0.1	данные отсутствуют	данные отсутствуют	
19	282383.88	275352.91	-	0.1	данные отсутствуют	данные отсутствуют	
20	282383.86	275358.55	-	0.1	данные отсутствуют	данные отсутствуют	
21	282383.95	275364.02	-	0.1	данные отсутствуют	данные отсутствуют	
22	282384.06	275371.72	-	0.1	данные отсутствуют	данные отсутствуют	
23	282384.11	275377.37	-	0.1	данные отсутствуют	данные отсутствуют	
24	282384.16	275383.12	-	0.1	данные отсутствуют	данные отсутствуют	
25	282384.21	275390.33	-	0.1	данные отсутствуют	данные отсутствуют	
26	282384.26	275397.32	-	0.1	данные отсутствуют	данные отсутствуют	
27	282384.25	275403.96	-	0.1	данные отсутствуют	данные отсутствуют	
28	282384.29	275409.89	-	0.1	данные отсутствуют	данные отсутствуют	



ДОКУМЕНТ ПОДПИСАН
ЭЛЕКТРОННОЙ ПОДПИСЬЮ

Сертификат: 3094B7974B3CA8E1F07A347CFAD6FA78

Владелец: ФЕДЕРАЛЬНАЯ СЛУЖБА ГОСУДАРСТВЕННОЙ
РЕГИСТРАЦИИ, КАДАСТРА И КАРТОГРАФИИ
Действителен: с 17.05.2022 по 10.08.2023

полное наименование должности

инициалы, фамилия

Сооружение							
вид объекта недвижимости							
Лист № 154 раздела 5.1		Всего листов раздела 5.1: 224		Всего разделов: 4		Всего листов выписки: 228	
06.03.2023г. № КУВИ-001/2023-55284358							
Кадастровый номер:			05:01:000000:1513				
29	282384.29	275416.33	-	0.1	данные отсутствуют	данные отсутствуют	
30	282384.14	275421.56	-	0.1	данные отсутствуют	данные отсутствуют	
31	282383.88	275431.91	-	0.1	данные отсутствуют	данные отсутствуют	
32	282383.81	275437.13	-	0.1	данные отсутствуют	данные отсутствуют	
33	282383.69	275441.52	-	0.1	данные отсутствуют	данные отсутствуют	
34	282383.52	275446.83	-	0.1	данные отсутствуют	данные отсутствуют	
35	282383.35	275451.99	-	0.1	данные отсутствуют	данные отсутствуют	
36	282383.21	275457.16	-	0.1	данные отсутствуют	данные отсутствуют	
37	282383.11	275459.59	-	0.1	данные отсутствуют	данные отсутствуют	
38	282384.75	275459.58	-	0.1	данные отсутствуют	данные отсутствуют	
39	282390.24	275459.63	-	0.1	данные отсутствуют	данные отсутствуют	
40	282392.31	275459.65	-	0.1	данные отсутствуют	данные отсутствуют	
41	282392.22	275462.33	-	0.1	данные отсутствуют	данные отсутствуют	
42	282392.25	275470.22	-	0.1	данные отсутствуют	данные отсутствуют	
43	282392.26	275472.9	-	0.1	данные отсутствуют	данные отсутствуют	
1	282351.4	275461.51	-	0.1	данные отсутствуют	данные отсутствуют	
2	282351.53	275462.4	-	0.1	данные отсутствуют	данные отсутствуют	



ДОКУМЕНТ ПОДПИСАН
ЭЛЕКТРОННОЙ ПОДПИСЬЮ

Сертификат: 3094B7974B3CA8E1F07A347CFAD6FA78

Владелец: ФЕДЕРАЛЬНАЯ СЛУЖБА ГОСУДАРСТВЕННОЙ
РЕГИСТРАЦИИ, КАДАСТРА И КАРТОГРАФИИ
Действителен: с 17.05.2022 по 10.08.2023

полное наименование должности

инициалы, фамилия

Сооружение							
вид объекта недвижимости							
Лист № 155 раздела 5.1		Всего листов раздела 5.1: 224		Всего разделов: 4		Всего листов выписки: 228	
06.03.2023г. № КУВИ-001/2023-55284358							
Кадастровый номер:			05:01:000000:1513				
3	282353.06	275473.5	-	0.1	данные отсутствуют	данные отсутствуют	
4	282353.21	275474.58	-	0.1	данные отсутствуют	данные отсутствуют	
5	282353.65	275474.58	-	0.1	данные отсутствуют	данные отсутствуют	
6	282357.36	275474.56	-	0.1	данные отсутствуют	данные отсутствуют	
7	282363.01	275474.49	-	0.1	данные отсутствуют	данные отсутствуют	
8	282368	275474.42	-	0.1	данные отсутствуют	данные отсутствуют	
1	282368.8	275456.99	-	0.1	данные отсутствуют	данные отсутствуют	
2	282367.88	275457.25	-	0.1	данные отсутствуют	данные отсутствуют	
3	282363.19	275458.53	-	0.1	данные отсутствуют	данные отсутствуют	
4	282358.23	275459.77	-	0.1	данные отсутствуют	данные отсутствуют	
5	282352.12	275461.37	-	0.1	данные отсутствуют	данные отсутствуют	
6	282346.78	275462.42	-	0.1	данные отсутствуют	данные отсутствуют	
7	282342.45	275463.33	-	0.1	данные отсутствуют	данные отсутствуют	
8	282334.18	275464.92	-	0.1	данные отсутствуют	данные отсутствуют	
9	282333.81	275464.99	-	0.1	данные отсутствуют	данные отсутствуют	
1	282380.31	275646.2	-	0.1	данные отсутствуют	данные отсутствуют	
2	282381.13	275630.45	-	0.1	данные отсутствуют	данные отсутствуют	



ДОКУМЕНТ ПОДПИСАН
ЭЛЕКТРОННОЙ ПОДПИСЬЮ

Сертификат: 3094B7974B3CA8E1F07A347CFAD6FA78

Владелец: ФЕДЕРАЛЬНАЯ СЛУЖБА ГОСУДАРСТВЕННОЙ
РЕГИСТРАЦИИ, КАДАСТРА И КАРТОГРАФИИ
Действителен: с 17.05.2022 по 10.08.2023

полное наименование должности

инициалы, фамилия

Сооружение							
вид объекта недвижимости							
Лист № 156 раздела 5.1		Всего листов раздела 5.1: 224		Всего разделов: 4		Всего листов выписки: 228	
06.03.2023г. № КУВИ-001/2023-55284358							
Кадастровый номер:			05:01:000000:1513				
3	282381.18	275629.47	-	0.1	данные отсутствуют	данные отсутствуют	
4	282381.33	275623.84	-	0.1	данные отсутствуют	данные отсутствуют	
5	282381.37	275623.14	-	0.1	данные отсутствуют	данные отсутствуют	
6	282381.95	275610.28	-	0.1	данные отсутствуют	данные отсутствуют	
7	282382.17	275603.34	-	0.1	данные отсутствуют	данные отсутствуют	
8	282382.35	275596.49	-	0.1	данные отсутствуют	данные отсутствуют	
9	282382.49	275589.76	-	0.1	данные отсутствуют	данные отсутствуют	
10	282382.45	275588.77	-	0.1	данные отсутствуют	данные отсутствуют	
11	282382.33	275580.29	-	0.1	данные отсутствуют	данные отсутствуют	
12	282382.19	275575.05	-	0.1	данные отсутствуют	данные отсутствуют	
13	282381.99	275566.26	-	0.1	данные отсутствуют	данные отсутствуют	
14	282381.95	275559.93	-	0.1	данные отсутствуют	данные отсутствуют	
15	282381.88	275553.37	-	0.1	данные отсутствуют	данные отсутствуют	
16	282381.81	275546.04	-	0.1	данные отсутствуют	данные отсутствуют	
17	282381.74	275544.93	-	0.1	данные отсутствуют	данные отсутствуют	
18	282381.7	275538.12	-	0.1	данные отсутствуют	данные отсутствуют	
19	282381.62	275537.12	-	0.1	данные отсутствуют	данные отсутствуют	



ДОКУМЕНТ ПОДПИСАН
ЭЛЕКТРОННОЙ ПОДПИСЬЮ

Сертификат: 3094B7974B3CA8E1F07A347CFAD6FA78

Владелец: ФЕДЕРАЛЬНАЯ СЛУЖБА ГОСУДАРСТВЕННОЙ
РЕГИСТРАЦИИ, КАДАСТРА И КАРТОГРАФИИ
Действителен: с 17.05.2022 по 10.08.2023

полное наименование должности

инициалы, фамилия

Сооружение							
вид объекта недвижимости							
Лист № 157 раздела 5.1		Всего листов раздела 5.1: 224		Всего разделов: 4		Всего листов выписки: 228	
06.03.2023г. № КУВИ-001/2023-55284358							
Кадастровый номер:			05:01:000000:1513				
20	282381.52	275531.11	-	0.1	данные отсутствуют	данные отсутствуют	
21	282381.36	275524.19	-	0.1	данные отсутствуют	данные отсутствуют	
22	282381.33	275516.27	-	0.1	данные отсутствуют	данные отсутствуют	
23	282381.43	275509.49	-	0.1	данные отсутствуют	данные отсутствуют	
24	282381.35	275503.64	-	0.1	данные отсутствуют	данные отсутствуют	
25	282381.25	275497.75	-	0.1	данные отсутствуют	данные отсутствуют	
26	282381.32	275496.58	-	0.1	данные отсутствуют	данные отсутствуют	
27	282381.34	275488.59	-	0.1	данные отсутствуют	данные отсутствуют	
28	282381.32	275487.72	-	0.1	данные отсутствуют	данные отсутствуют	
29	282381.12	275482.05	-	0.1	данные отсутствуют	данные отсутствуют	
30	282380.94	275474.82	-	0.1	данные отсутствуют	данные отсутствуют	
31	282380.91	275473.12	-	0.1	данные отсутствуют	данные отсутствуют	
32	282381.6	275473.11	-	0.1	данные отсутствуют	данные отсутствуют	
33	282387	275473.01	-	0.1	данные отсутствуют	данные отсутствуют	
34	282392.26	275472.9	-	0.1	данные отсутствуют	данные отсутствуют	
35	282392.61	275472.89	-	0.1	данные отсутствуют	данные отсутствуют	
36	282397.43	275472.74	-	0.1	данные отсутствуют	данные отсутствуют	



ДОКУМЕНТ ПОДПИСАН
ЭЛЕКТРОННОЙ ПОДПИСЬЮ

Сертификат: 3094B7974B3CA8E1F07A347CFAD6FA78

Владелец: ФЕДЕРАЛЬНАЯ СЛУЖБА ГОСУДАРСТВЕННОЙ
РЕГИСТРАЦИИ, КАДАСТРА И КАРТОГРАФИИ
Действителен: с 17.05.2022 по 10.08.2023

полное наименование должности

инициалы, фамилия

Сооружение							
вид объекта недвижимости							
Лист № 158 раздела 5.1		Всего листов раздела 5.1: 224		Всего разделов: 4		Всего листов выписки: 228	
06.03.2023г. № КУВИ-001/2023-55284358							
Кадастровый номер:			05:01:000000:1513				
37	282404.01	275472.57	-	0.1	данные отсутствуют	данные отсутствуют	
38	282411.41	275472.5	-	0.1	данные отсутствуют	данные отсутствуют	
1	282368	275474.05	-	0.1	данные отсутствуют	данные отсутствуют	
2	282368	275474.66	-	0.1	данные отсутствуют	данные отсутствуют	
3	282368.03	275477.66	-	0.1	данные отсутствуют	данные отсутствуют	
4	282368.11	275483.92	-	0.1	данные отсутствуют	данные отсутствуют	
5	282368.18	275488.8	-	0.1	данные отсутствуют	данные отсутствуют	
6	282368.34	275499.47	-	0.1	данные отсутствуют	данные отсутствуют	
7	282368.46	275503.01	-	0.1	данные отсутствуют	данные отсутствуют	
8	282368.59	275507.99	-	0.1	данные отсутствуют	данные отсутствуют	
9	282368.89	275518.01	-	0.1	данные отсутствуют	данные отсутствуют	
10	282369.1	275524.43	-	0.1	данные отсутствуют	данные отсутствуют	
11	282369.27	275530.73	-	0.1	данные отсутствуют	данные отсутствуют	
12	282369.54	275543.09	-	0.1	данные отсутствуют	данные отсутствуют	
13	282369.16	275553.18	-	0.1	данные отсутствуют	данные отсутствуют	
14	282368.85	275559.72	-	0.1	данные отсутствуют	данные отсутствуют	
15	282368.36	275565.55	-	0.1	данные отсутствуют	данные отсутствуют	



ДОКУМЕНТ ПОДПИСАН
ЭЛЕКТРОННОЙ ПОДПИСЬЮ

Сертификат: 3094B7974B3CA8E1F07A347CFAD6FA78

Владелец: ФЕДЕРАЛЬНАЯ СЛУЖБА ГОСУДАРСТВЕННОЙ
РЕГИСТРАЦИИ, КАДАСТРА И КАРТОГРАФИИ
Действителен: с 17.05.2022 по 10.08.2023

полное наименование должности

инициалы, фамилия

Сооружение							
вид объекта недвижимости							
Лист № 159 раздела 5.1		Всего листов раздела 5.1: 224		Всего разделов: 4		Всего листов выписки: 228	
06.03.2023г. № КУВИ-001/2023-55284358							
Кадастровый номер:			05:01:000000:1513				
16	282368.32	275576.84	-	0.1	данные отсутствуют	данные отсутствуют	
17	282368.18	275581.78	-	0.1	данные отсутствуют	данные отсутствуют	
18	282368.27	275586.16	-	0.1	данные отсутствуют	данные отсутствуют	
19	282368.24	275587.98	-	0.1	данные отсутствуют	данные отсутствуют	
20	282368.41	275593.28	-	0.1	данные отсутствуют	данные отсутствуют	
21	282368.53	275597.96	-	0.1	данные отсутствуют	данные отсутствуют	
22	282368.58	275607.96	-	0.1	данные отсутствуют	данные отсутствуют	
23	282368.59	275609.06	-	0.1	данные отсутствуют	данные отсутствуют	
24	282368.52	275615.91	-	0.1	данные отсутствуют	данные отсутствуют	
25	282368.49	275620.66	-	0.1	данные отсутствуют	данные отсутствуют	
26	282368.01	275634.45	-	0.1	данные отсутствуют	данные отсутствуют	
27	282367.64	275644.05	-	0.1	данные отсутствуют	данные отсутствуют	
28	282367.57	275645.86	-	0.1	данные отсутствуют	данные отсутствуют	
1	282371.14	275663.22	-	0.1	данные отсутствуют	данные отсутствуют	
2	282372.21	275663.18	-	0.1	данные отсутствуют	данные отсутствуют	
3	282380.96	275663.11	-	0.1	данные отсутствуют	данные отсутствуют	
4	282381.63	275663.12	-	0.1	данные отсутствуют	данные отсутствуют	



ДОКУМЕНТ ПОДПИСАН
ЭЛЕКТРОННОЙ ПОДПИСЬЮ

Сертификат: 3094B7974B3CA8E1F07A347CFAD6FA78

Владелец: ФЕДЕРАЛЬНАЯ СЛУЖБА ГОСУДАРСТВЕННОЙ
РЕГИСТРАЦИИ, КАДАСТРА И КАРТОГРАФИИ
Действителен: с 17.05.2022 по 10.08.2023

полное наименование должности

инициалы, фамилия

Сооружение							
вид объекта недвижимости							
Лист № 160 раздела 5.1		Всего листов раздела 5.1: 224		Всего разделов: 4		Всего листов выписки: 228	
06.03.2023г. № КУВИ-001/2023-55284358							
Кадастровый номер:			05:01:000000:1513				
1	282369.34	275645.81	-	0.1	данные отсутствуют	данные отсутствуют	
2	282368.78	275658.87	-	0.1	данные отсутствуют	данные отсутствуют	
3	282368.75	275662.31	-	0.1	данные отсутствуют	данные отсутствуют	
1	282368.75	275662.31	-	0.1	данные отсутствуют	данные отсутствуют	
2	282371.04	275662.06	-	0.1	данные отсутствуют	данные отсутствуют	
3	282371.15	275663.36	-	0.1	данные отсутствуют	данные отсутствуют	
4	282371.63	275667.19	-	0.1	данные отсутствуют	данные отсутствуют	
5	282371.97	275671.28	-	0.1	данные отсутствуют	данные отсутствуют	
6	282372.36	275675.9	-	0.1	данные отсутствуют	данные отсутствуют	
7	282372.81	275680.03	-	0.1	данные отсутствуют	данные отсутствуют	
8	282373.45	275684.99	-	0.1	данные отсутствуют	данные отсутствуют	
9	282373.93	275690.34	-	0.1	данные отсутствуют	данные отсутствуют	
10	282374.16	275693.58	-	0.1	данные отсутствуют	данные отсутствуют	
11	282374.54	275700.08	-	0.1	данные отсутствуют	данные отсутствуют	
12	282375.42	275712.42	-	0.1	данные отсутствуют	данные отсутствуют	
13	282376.13	275721.39	-	0.1	данные отсутствуют	данные отсутствуют	
14	282376.91	275729.62	-	0.1	данные отсутствуют	данные отсутствуют	



ДОКУМЕНТ ПОДПИСАН
ЭЛЕКТРОННОЙ ПОДПИСЬЮ

Сертификат: 3094B7974B3CA8E1F07A347CFAD6FA78

Владелец: ФЕДЕРАЛЬНАЯ СЛУЖБА ГОСУДАРСТВЕННОЙ
РЕГИСТРАЦИИ, КАДАСТРА И КАРТОГРАФИИ
Действителен: с 17.05.2022 по 10.08.2023

полное наименование должности

инициалы, фамилия

Сооружение							
вид объекта недвижимости							
Лист № 161 раздела 5.1		Всего листов раздела 5.1: 224		Всего разделов: 4		Всего листов выписки: 228	
06.03.2023г. № КУВИ-001/2023-55284358							
Кадастровый номер:			05:01:000000:1513				
15	282378.83	275759.1	-	0.1	данные отсутствуют	данные отсутствуют	
16	282378.89	275759.81	-	0.1	данные отсутствуют	данные отсутствуют	
17	282374.27	275761.32	-	0.1	данные отсутствуют	данные отсутствуют	
18	282368.65	275763.12	-	0.1	данные отсутствуют	данные отсутствуют	
19	282368.73	275765.57	-	0.1	данные отсутствуют	данные отсутствуют	
20	282368.8	275769.42	-	0.1	данные отсутствуют	данные отсутствуют	
21	282369.5	275778.82	-	0.1	данные отсутствуют	данные отсутствуют	
22	282370.14	275786.56	-	0.1	данные отсутствуют	данные отсутствуют	
23	282370.51	275792.36	-	0.1	данные отсутствуют	данные отсутствуют	
24	282370.73	275796.67	-	0.1	данные отсутствуют	данные отсутствуют	
25	282371.03	275801.25	-	0.1	данные отсутствуют	данные отсутствуют	
26	282371.49	275807.6	-	0.1	данные отсутствуют	данные отсутствуют	
27	282371.93	275813.65	-	0.1	данные отсутствуют	данные отсутствуют	
28	282372.05	275814.87	-	0.1	данные отсутствуют	данные отсутствуют	
29	282371.95	275820.34	-	0.1	данные отсутствуют	данные отсутствуют	
30	282371.74	275825.69	-	0.1	данные отсутствуют	данные отсутствуют	
31	282371.61	275831.73	-	0.1	данные отсутствуют	данные отсутствуют	



ДОКУМЕНТ ПОДПИСАН
ЭЛЕКТРОННОЙ ПОДПИСЬЮ

Сертификат: 3094B7974B3CA8E1F07A347CFAD6FA78

Владелец: ФЕДЕРАЛЬНАЯ СЛУЖБА ГОСУДАРСТВЕННОЙ
РЕГИСТРАЦИИ, КАДАСТРА И КАРТОГРАФИИ
Действителен: с 17.05.2022 по 10.08.2023

полное наименование должности

инициалы, фамилия

Сооружение							
вид объекта недвижимости							
Лист № 162 раздела 5.1		Всего листов раздела 5.1: 224		Всего разделов: 4		Всего листов выписки: 228	
06.03.2023г. № КУВИ-001/2023-55284358							
Кадастровый номер:			05:01:000000:1513				
32	282371.41	275836.4	-	0.1	данные отсутствуют	данные отсутствуют	
33	282371.37	275837.45	-	0.1	данные отсутствуют	данные отсутствуют	
34	282371.06	275845.54	-	0.1	данные отсутствуют	данные отсутствуют	
1	282370.96	275800.17	-	0.1	данные отсутствуют	данные отсутствуют	
2	282371.5	275800.17	-	0.1	данные отсутствуют	данные отсутствуют	
3	282372.68	275800.26	-	0.1	данные отсутствуют	данные отсутствуют	
4	282382.44	275800.03	-	0.1	данные отсутствуют	данные отсутствуют	
5	282385.06	275800	-	0.1	данные отсутствуют	данные отсутствуют	
6	282386.14	275800.03	-	0.1	данные отсутствуют	данные отсутствуют	
1	282367.44	275910.29	-	0.1	данные отсутствуют	данные отсутствуют	
2	282367.4	275908.36	-	0.1	данные отсутствуют	данные отсутствуют	
3	282368.7	275893.93	-	0.1	данные отсутствуют	данные отсутствуют	
4	282368.71	275893.41	-	0.1	данные отсутствуют	данные отсутствуют	
5	282368.74	275892.23	-	0.1	данные отсутствуют	данные отсутствуют	
6	282368.77	275891.13	-	0.1	данные отсутствуют	данные отсутствуют	
7	282369	275886.9	-	0.1	данные отсутствуют	данные отсутствуют	
8	282369.32	275881.14	-	0.1	данные отсутствуют	данные отсутствуют	



ДОКУМЕНТ ПОДПИСАН
ЭЛЕКТРОННОЙ ПОДПИСЬЮ

Сертификат: 3094B7974B3CA8E1F07A347CFAD6FA78

Владелец: ФЕДЕРАЛЬНАЯ СЛУЖБА ГОСУДАРСТВЕННОЙ
РЕГИСТРАЦИИ, КАДАСТРА И КАРТОГРАФИИ
Действителен: с 17.05.2022 по 10.08.2023

полное наименование должности

инициалы, фамилия

Сооружение							
вид объекта недвижимости							
Лист № 163 раздела 5.1		Всего листов раздела 5.1: 224		Всего разделов: 4		Всего листов выписки: 228	
06.03.2023г. № КУВИ-001/2023-55284358							
Кадастровый номер:			05:01:000000:1513				
9	282369.52	275875.21	-	0.1	данные отсутствуют	данные отсутствуют	
10	282369.76	275868.72	-	0.1	данные отсутствуют	данные отсутствуют	
11	282370.69	275850.35	-	0.1	данные отсутствуют	данные отсутствуют	
12	282371.06	275845.54	-	0.1	данные отсутствуют	данные отсутствуют	
1	282379.73	275910.86	-	0.1	данные отсутствуют	данные отсутствуют	
2	282372.02	275910.5	-	0.1	данные отсутствуют	данные отсутствуют	
3	282367.44	275910.29	-	0.1	данные отсутствуют	данные отсутствуют	
1	282367.44	275910.29	-	0.1	данные отсутствуют	данные отсутствуют	
2	282367.46	275910.76	-	0.1	данные отсутствуют	данные отсутствуют	
3	282367.62	275914.18	-	0.1	данные отсутствуют	данные отсутствуют	
4	282367.77	275918.34	-	0.1	данные отсутствуют	данные отсутствуют	
5	282368.04	275924.48	-	0.1	данные отсутствуют	данные отсутствуют	
6	282368.59	275935.71	-	0.1	данные отсутствуют	данные отсутствуют	
7	282368.6	275937.18	-	0.1	данные отсутствуют	данные отсутствуют	
8	282368.8	275942.38	-	0.1	данные отсутствуют	данные отсутствуют	
9	282369.14	275950.18	-	0.1	данные отсутствуют	данные отсутствуют	
10	282369.19	275963.46	-	0.1	данные отсутствуют	данные отсутствуют	



ДОКУМЕНТ ПОДПИСАН
ЭЛЕКТРОННОЙ ПОДПИСЬЮ

Сертификат: 3094B7974B3CA8E1F07A347CFAD6FA78

Владелец: ФЕДЕРАЛЬНАЯ СЛУЖБА ГОСУДАРСТВЕННОЙ
РЕГИСТРАЦИИ, КАДАСТРА И КАРТОГРАФИИ
Действителен: с 17.05.2022 по 10.08.2023

полное наименование должности

инициалы, фамилия

Сооружение							
вид объекта недвижимости							
Лист № 164 раздела 5.1		Всего листов раздела 5.1: 224		Всего разделов: 4		Всего листов выписки: 228	
06.03.2023г. № КУВИ-001/2023-55284358							
Кадастровый номер:			05:01:000000:1513				
11	282369.17	275971.43	-	0.1	данные отсутствуют	данные отсутствуют	
12	282369.15	275976.4	-	0.1	данные отсутствуют	данные отсутствуют	
13	282369.45	275988.64	-	0.1	данные отсутствуют	данные отсутствуют	
14	282369.52	275997.78	-	0.1	данные отсутствуют	данные отсутствуют	
15	282369.65	276005.82	-	0.1	данные отсутствуют	данные отсутствуют	
16	282369.66	276013.73	-	0.1	данные отсутствуют	данные отсутствуют	
17	282369.71	276021.34	-	0.1	данные отсутствуют	данные отсутствуют	
18	282369.91	276038.26	-	0.1	данные отсутствуют	данные отсутствуют	
19	282369.84	276046.65	-	0.1	данные отсутствуют	данные отсутствуют	
20	282370.26	276054.88	-	0.1	данные отсутствуют	данные отсутствуют	
21	282369.99	276062.26	-	0.1	данные отсутствуют	данные отсутствуют	
22	282370.08	276069.4	-	0.1	данные отсутствуют	данные отсутствуют	
23	282370.16	276077.72	-	0.1	данные отсутствуют	данные отсутствуют	
24	282369.8	276081.74	-	0.1	данные отсутствуют	данные отсутствуют	
25	282369.64	276083.55	-	0.1	данные отсутствуют	данные отсутствуют	
1	282381.24	276026.44	-	0.1	данные отсутствуют	данные отсутствуют	
2	282380.42	276026.48	-	0.1	данные отсутствуют	данные отсутствуют	



ДОКУМЕНТ ПОДПИСАН
ЭЛЕКТРОННОЙ ПОДПИСЬЮ

Сертификат: 3094B7974B3CA8E1F07A347CFAD6FA78

Владелец: ФЕДЕРАЛЬНАЯ СЛУЖБА ГОСУДАРСТВЕННОЙ
РЕГИСТРАЦИИ, КАДАСТРА И КАРТОГРАФИИ
Действителен: с 17.05.2022 по 10.08.2023

полное наименование должности

инициалы, фамилия

Сооружение							
вид объекта недвижимости							
Лист № 165 раздела 5.1		Всего листов раздела 5.1: 224		Всего разделов: 4		Всего листов выписки: 228	
06.03.2023г. № КУВИ-001/2023-55284358							
Кадастровый номер:			05:01:000000:1513				
3	282371.2	276026.92	-	0.1	данные отсутствуют	данные отсутствуют	
4	282369.77	276026.98	-	0.1	данные отсутствуют	данные отсутствуют	
1	282384.42	276077.32	-	0.1	данные отсутствуют	данные отсутствуют	
2	282384.43	276077.86	-	0.1	данные отсутствуют	данные отсутствуют	
3	282384.48	276081.08	-	0.1	данные отсутствуют	данные отсутствуют	
4	282384.47	276088.55	-	0.1	данные отсутствуют	данные отсутствуют	
5	282384.52	276091.06	-	0.1	данные отсутствуют	данные отсутствуют	
6	282384.59	276096.27	-	0.1	данные отсутствуют	данные отсутствуют	
7	282384.66	276101.47	-	0.1	данные отсутствуют	данные отсутствуют	
8	282384.7	276107.16	-	0.1	данные отсутствуют	данные отсутствуют	
9	282384.7	276107.52	-	0.1	данные отсутствуют	данные отсутствуют	
1	282379.4	276077.47	-	0.1	данные отсутствуют	данные отсутствуют	
2	282383.88	276077.34	-	0.1	данные отсутствуют	данные отсутствуют	
3	282384.42	276077.32	-	0.1	данные отсутствуют	данные отсутствуют	
1	282370.16	276077.72	-	0.1	данные отсутствуют	данные отсутствуют	
2	282373.32	276077.66	-	0.1	данные отсутствуют	данные отсутствуют	
3	282379.4	276077.47	-	0.1	данные отсутствуют	данные отсутствуют	



ДОКУМЕНТ ПОДПИСАН
ЭЛЕКТРОННОЙ ПОДПИСЬЮ

Сертификат: 3094B7974B3CA8E1F07A347CFAD6FA78

Владелец: ФЕДЕРАЛЬНАЯ СЛУЖБА ГОСУДАРСТВЕННОЙ
РЕГИСТРАЦИИ, КАДАСТРА И КАРТОГРАФИИ
Действителен: с 17.05.2022 по 10.08.2023

полное наименование должности

инициалы, фамилия

Сооружение							
вид объекта недвижимости							
Лист № 166 раздела 5.1		Всего листов раздела 5.1: 224		Всего разделов: 4		Всего листов выписки: 228	
06.03.2023г. № КУВИ-001/2023-55284358							
Кадастровый номер:			05:01:000000:1513				
1	282171.55	275067.83	-	0.1	данные отсутствуют	данные отсутствуют	
2	282174.29	275064.42	-	0.1	данные отсутствуют	данные отсутствуют	
3	282174.66	275063.95	-	0.1	данные отсутствуют	данные отсутствуют	
4	282180.97	275056.47	-	0.1	данные отсутствуют	данные отсутствуют	
5	282181.75	275055.68	-	0.1	данные отсутствуют	данные отсутствуют	
6	282183.85	275053.32	-	0.1	данные отсутствуют	данные отсутствуют	
7	282185.63	275051.34	-	0.1	данные отсутствуют	данные отсутствуют	
8	282188.63	275050.88	-	0.1	данные отсутствуют	данные отсутствуют	
9	282194.77	275049.93	-	0.1	данные отсутствуют	данные отсутствуют	
10	282200.87	275048.95	-	0.1	данные отсутствуют	данные отсутствуют	
11	282207.63	275047.87	-	0.1	данные отсутствуют	данные отсутствуют	
12	282214.59	275046.76	-	0.1	данные отсутствуют	данные отсутствуют	
13	282218.07	275046.33	-	0.1	данные отсутствуют	данные отсутствуют	
14	282227.07	275045.37	-	0.1	данные отсутствуют	данные отсутствуют	
15	282258.51	275043.08	-	0.1	данные отсутствуют	данные отсутствуют	
16	282267.4	275042.51	-	0.1	данные отсутствуют	данные отсутствуют	
17	282282.58	275041.41	-	0.1	данные отсутствуют	данные отсутствуют	



ДОКУМЕНТ ПОДПИСАН
ЭЛЕКТРОННОЙ ПОДПИСЬЮ

Сертификат: 3094B7974B3CA8E1F07A347CFAD6FA78

Владелец: ФЕДЕРАЛЬНАЯ СЛУЖБА ГОСУДАРСТВЕННОЙ
РЕГИСТРАЦИИ, КАДАСТРА И КАРТОГРАФИИ
Действителен: с 17.05.2022 по 10.08.2023

полное наименование должности

инициалы, фамилия

Сооружение							
вид объекта недвижимости							
Лист № 167 раздела 5.1		Всего листов раздела 5.1: 224		Всего разделов: 4		Всего листов выписки: 228	
06.03.2023г. № КУВИ-001/2023-55284358							
Кадастровый номер:			05:01:000000:1513				
18	282290.19	275040.78	-	0.1	данные отсутствуют	данные отсутствуют	
19	282293.89	275040.48	-	0.1	данные отсутствуют	данные отсутствуют	
20	282303.64	275040.83	-	0.1	данные отсутствуют	данные отсутствуют	
21	282307.13	275041.05	-	0.1	данные отсутствуют	данные отсутствуют	
22	282311.47	275041.03	-	0.1	данные отсутствуют	данные отсутствуют	
23	282323.41	275041.15	-	0.1	данные отсутствуют	данные отсутствуют	
24	282339.31	275041.06	-	0.1	данные отсутствуют	данные отсутствуют	
25	282349.04	275041.08	-	0.1	данные отсутствуют	данные отсутствуют	
26	282358.55	275041.2	-	0.1	данные отсутствуют	данные отсутствуют	
27	282363.35	275041.27	-	0.1	данные отсутствуют	данные отсутствуют	
28	282366.54	275041.13	-	0.1	данные отсутствуют	данные отсутствуют	
29	282367.25	275041.1	-	0.1	данные отсутствуют	данные отсутствуют	
30	282379.21	275042.68	-	0.1	данные отсутствуют	данные отсутствуют	
31	282398.89	275045.72	-	0.1	данные отсутствуют	данные отсутствуют	
32	282407.74	275046.42	-	0.1	данные отсутствуют	данные отсутствуют	
33	282414.86	275046.86	-	0.1	данные отсутствуют	данные отсутствуют	
34	282416.18	275046.95	-	0.1	данные отсутствуют	данные отсутствуют	



ДОКУМЕНТ ПОДПИСАН
ЭЛЕКТРОННОЙ ПОДПИСЬЮ

Сертификат: 3094B7974B3CA8E1F07A347CFAD6FA78

Владелец: ФЕДЕРАЛЬНАЯ СЛУЖБА ГОСУДАРСТВЕННОЙ
РЕГИСТРАЦИИ, КАДАСТРА И КАРТОГРАФИИ
Действителен: с 17.05.2022 по 10.08.2023

полное наименование должности

инициалы, фамилия

Сооружение							
вид объекта недвижимости							
Лист № 168 раздела 5.1		Всего листов раздела 5.1: 224		Всего разделов: 4		Всего листов выписки: 228	
06.03.2023г. № КУВИ-001/2023-55284358							
Кадастровый номер:			05:01:000000:1513				
35	282421.64	275047.39	-	0.1	данные отсутствуют	данные отсутствуют	
36	282444.17	275049.15	-	0.1	данные отсутствуют	данные отсутствуют	
37	282457	275050.15	-	0.1	данные отсутствуют	данные отсутствуют	
38	282461.41	275050.6	-	0.1	данные отсутствуют	данные отсутствуют	
39	282486.64	275052.82	-	0.1	данные отсутствуют	данные отсутствуют	
40	282489.91	275053.11	-	0.1	данные отсутствуют	данные отсутствуют	
41	282490.26	275053.3	-	0.1	данные отсутствуют	данные отсутствуют	
42	282499.22	275058.13	-	0.1	данные отсутствуют	данные отсутствуют	
43	282508.66	275058.15	-	0.1	данные отсутствуют	данные отсутствуют	
44	282510.87	275058.27	-	0.1	данные отсутствуют	данные отсутствуют	
1	282312.37	275266.71	-	0.1	данные отсутствуют	данные отсутствуют	
2	282312.15	275262.95	-	0.1	данные отсутствуют	данные отсутствуют	
3	282311.98	275259.92	-	0.1	данные отсутствуют	данные отсутствуют	
4	282311.83	275257.26	-	0.1	данные отсутствуют	данные отсутствуют	
5	282311.68	275254.56	-	0.1	данные отсутствуют	данные отсутствуют	
6	282311.51	275251.68	-	0.1	данные отсутствуют	данные отсутствуют	
1	282368.8	275456.99	-	0.1	данные отсутствуют	данные отсутствуют	



ДОКУМЕНТ ПОДПИСАН
ЭЛЕКТРОННОЙ ПОДПИСЬЮ

Сертификат: 3094B7974B3CA8E1F07A347CFAD6FA78

Владелец: ФЕДЕРАЛЬНАЯ СЛУЖБА ГОСУДАРСТВЕННОЙ
РЕГИСТРАЦИИ, КАДАСТРА И КАРТОГРАФИИ
Действителен: с 17.05.2022 по 10.08.2023

полное наименование должности

инициалы, фамилия

Сооружение							
вид объекта недвижимости							
Лист № 169 раздела 5.1		Всего листов раздела 5.1: 224		Всего разделов: 4		Всего листов выписки: 228	
06.03.2023г. № КУВИ-001/2023-55284358							
Кадастровый номер:			05:01:000000:1513				
2	282368.36	275449.45	-	0.1	данные отсутствуют	данные отсутствуют	
3	282368.06	275443.55	-	0.1	данные отсутствуют	данные отсутствуют	
4	282367.81	275438.3	-	0.1	данные отсутствуют	данные отсутствуют	
5	282367.52	275433.22	-	0.1	данные отсутствуют	данные отсутствуют	
6	282367.24	275424.76	-	0.1	данные отсутствуют	данные отсутствуют	
7	282367.2	275417.31	-	0.1	данные отсутствуют	данные отсутствуют	
8	282366.62	275394.09	-	0.1	данные отсутствуют	данные отсутствуют	
9	282366.49	275388.5	-	0.1	данные отсутствуют	данные отсутствуют	
10	282366.38	275383.22	-	0.1	данные отсутствуют	данные отсутствуют	
11	282366.38	275381.91	-	0.1	данные отсутствуют	данные отсутствуют	
12	282366.34	275376.26	-	0.1	данные отсутствуют	данные отсутствуют	
13	282366.21	275366.48	-	0.1	данные отсутствуют	данные отсутствуют	
14	282366.2	275365.77	-	0.1	данные отсутствуют	данные отсутствуют	
15	282366.09	275360.68	-	0.1	данные отсутствуют	данные отсутствуют	
16	282365.95	275353.9	-	0.1	данные отсутствуют	данные отсутствуют	
17	282365.94	275353.54	-	0.1	данные отсутствуют	данные отсутствуют	
18	282368.12	275353.46	-	0.1	данные отсутствуют	данные отсутствуют	



ДОКУМЕНТ ПОДПИСАН
ЭЛЕКТРОННОЙ ПОДПИСЬЮ

Сертификат: 3094B7974B3CA8E1F07A347CFAD6FA78

Владелец: ФЕДЕРАЛЬНАЯ СЛУЖБА ГОСУДАРСТВЕННОЙ
РЕГИСТРАЦИИ, КАДАСТРА И КАРТОГРАФИИ
Действителен: с 17.05.2022 по 10.08.2023

полное наименование должности

инициалы, фамилия

Сооружение							
вид объекта недвижимости							
Лист № 170 раздела 5.1		Всего листов раздела 5.1: 224		Всего разделов: 4		Всего листов выписки: 228	
06.03.2023г. № КУВИ-001/2023-55284358							
Кадастровый номер:			05:01:000000:1513				
19	282368.1	275353	-	0.1	данные отсутствуют	данные отсутствуют	
20	282367.9	275347.68	-	0.1	данные отсутствуют	данные отсутствуют	
21	282367.62	275341.19	-	0.1	данные отсутствуют	данные отсутствуют	
22	282367.56	275340.49	-	0.1	данные отсутствуют	данные отсутствуют	
23	282367.48	275333.97	-	0.1	данные отсутствуют	данные отсутствуют	
24	282367.41	275328.92	-	0.1	данные отсутствуют	данные отсутствуют	
25	282367.35	275323.39	-	0.1	данные отсутствуют	данные отсутствуют	
26	282367.13	275316.66	-	0.1	данные отсутствуют	данные отсутствуют	
27	282367.04	275310.32	-	0.1	данные отсутствуют	данные отсутствуют	
28	282366.91	275305.17	-	0.1	данные отсутствуют	данные отсутствуют	
29	282366.72	275296.54	-	0.1	данные отсутствуют	данные отсутствуют	
30	282366.63	275289.35	-	0.1	данные отсутствуют	данные отсутствуют	
31	282366.31	275279.52	-	0.1	данные отсутствуют	данные отсутствуют	
32	282366.08	275269.99	-	0.1	данные отсутствуют	данные отсутствуют	
33	282362.47	275269.81	-	0.1	данные отсутствуют	данные отсутствуют	
34	282358.45	275269.55	-	0.1	данные отсутствуют	данные отсутствуют	
35	282355.55	275269.43	-	0.1	данные отсутствуют	данные отсутствуют	



ДОКУМЕНТ ПОДПИСАН
ЭЛЕКТРОННОЙ ПОДПИСЬЮ

Сертификат: 3094B7974B3CA8E1F07A347CFAD6FA78

Владелец: ФЕДЕРАЛЬНАЯ СЛУЖБА ГОСУДАРСТВЕННОЙ
РЕГИСТРАЦИИ, КАДАСТРА И КАРТОГРАФИИ
Действителен: с 17.05.2022 по 10.08.2023

полное наименование должности

инициалы, фамилия

Сооружение							
вид объекта недвижимости							
Лист № 171 раздела 5.1		Всего листов раздела 5.1: 224		Всего разделов: 4		Всего листов выписки: 228	
06.03.2023г. № КУВИ-001/2023-55284358							
Кадастровый номер:			05:01:000000:1513				
36	282351.46	275269.23	-	0.1	данные отсутствуют	данные отсутствуют	
37	282345.37	275268.88	-	0.1	данные отсутствуют	данные отсутствуют	
38	282321.67	275267.49	-	0.1	данные отсутствуют	данные отсутствуют	
39	282312.37	275266.71	-	0.1	данные отсутствуют	данные отсутствуют	
1	282427.59	275647.65	-	0.1	данные отсутствуют	данные отсутствуют	
2	282426.66	275647.63	-	0.1	данные отсутствуют	данные отсутствуют	
3	282421.49	275647.52	-	0.1	данные отсутствуют	данные отсутствуют	
4	282420.35	275647.47	-	0.1	данные отсутствуют	данные отсутствуют	
5	282416.7	275647.33	-	0.1	данные отсутствуют	данные отсутствуют	
6	282409.43	275647.11	-	0.1	данные отсутствуют	данные отсутствуют	
7	282402.81	275646.9	-	0.1	данные отсутствуют	данные отсутствуют	
8	282381.33	275646.25	-	0.1	данные отсутствуют	данные отсутствуют	
9	282380.31	275646.2	-	0.1	данные отсутствуют	данные отсутствуют	
10	282379.76	275646.15	-	0.1	данные отсутствуют	данные отсутствуют	
11	282370.19	275645.78	-	0.1	данные отсутствуют	данные отсутствуют	
12	282369.34	275645.81	-	0.1	данные отсутствуют	данные отсутствуют	
13	282367.57	275645.86	-	0.1	данные отсутствуют	данные отсутствуют	



ДОКУМЕНТ ПОДПИСАН
ЭЛЕКТРОННОЙ ПОДПИСЬЮ

Сертификат: 3094B7974B3CA8E1F07A347CFAD6FA78

Владелец: ФЕДЕРАЛЬНАЯ СЛУЖБА ГОСУДАРСТВЕННОЙ
РЕГИСТРАЦИИ, КАДАСТРА И КАРТОГРАФИИ
Действителен: с 17.05.2022 по 10.08.2023

полное наименование должности

инициалы, фамилия

Сооружение							
вид объекта недвижимости							
Лист № 172 раздела 5.1		Всего листов раздела 5.1: 224		Всего разделов: 4		Всего листов выписки: 228	
06.03.2023г. № КУВИ-001/2023-55284358							
Кадастровый номер:			05:01:000000:1513				
14	282366.82	275645.88	-	0.1	данные отсутствуют	данные отсутствуют	
15	282346.55	275646.09	-	0.1	данные отсутствуют	данные отсутствуют	
16	282340.68	275646.25	-	0.1	данные отсутствуют	данные отсутствуют	
17	282334.35	275646.49	-	0.1	данные отсутствуют	данные отсутствуют	
18	282327.78	275646.56	-	0.1	данные отсутствуют	данные отсутствуют	
19	282320.4	275646.65	-	0.1	данные отсутствуют	данные отсутствуют	
20	282313.49	275646.73	-	0.1	данные отсутствуют	данные отсутствуют	
21	282306.3	275646.82	-	0.1	данные отсутствуют	данные отсутствуют	
22	282305.48	275646.81	-	0.1	данные отсутствуют	данные отсутствуют	
23	282300.34	275647.01	-	0.1	данные отсутствуют	данные отсутствуют	
24	282299.65	275647.01	-	0.1	данные отсутствуют	данные отсутствуют	
25	282291.77	275647.36	-	0.1	данные отсутствуют	данные отсутствуют	
26	282280.53	275647.91	-	0.1	данные отсутствуют	данные отсутствуют	
27	282280.02	275647.88	-	0.1	данные отсутствуют	данные отсутствуют	
28	282274.6	275648.17	-	0.1	данные отсутствуют	данные отсутствуют	
29	282268.72	275648.41	-	0.1	данные отсутствуют	данные отсутствуют	
30	282268.06	275648.49	-	0.1	данные отсутствуют	данные отсутствуют	



ДОКУМЕНТ ПОДПИСАН
ЭЛЕКТРОННОЙ ПОДПИСЬЮ

Сертификат: 3094B7974B3CA8E1F07A347CFAD6FA78

Владелец: ФЕДЕРАЛЬНАЯ СЛУЖБА ГОСУДАРСТВЕННОЙ
РЕГИСТРАЦИИ, КАДАСТРА И КАРТОГРАФИИ
Действителен: с 17.05.2022 по 10.08.2023

полное наименование должности

инициалы, фамилия

Сооружение							
вид объекта недвижимости							
Лист № 173 раздела 5.1		Всего листов раздела 5.1: 224		Всего разделов: 4		Всего листов выписки: 228	
06.03.2023г. № КУВИ-001/2023-55284358							
Кадастровый номер:			05:01:000000:1513				
31	282260.16	275648.84	-	0.1	данные отсутствуют	данные отсутствуют	
32	282253.44	275649.24	-	0.1	данные отсутствуют	данные отсутствуют	
33	282247.01	275649.53	-	0.1	данные отсутствуют	данные отсутствуют	
34	282246.34	275649.51	-	0.1	данные отсутствуют	данные отсутствуют	
35	282241.01	275649.81	-	0.1	данные отсутствуют	данные отсутствуют	
36	282236.42	275650.05	-	0.1	данные отсутствуют	данные отсутствуют	
37	282231.47	275650.41	-	0.1	данные отсутствуют	данные отсутствуют	
38	282229.99	275650.52	-	0.1	данные отсутствуют	данные отсутствуют	
39	282228.5	275650.62	-	0.1	данные отсутствуют	данные отсутствуют	
40	282228.48	275649.78	-	0.1	данные отсутствуют	данные отсутствуют	
41	282228.39	275644.91	-	0.1	данные отсутствуют	данные отсутствуют	
42	282228.41	275639.99	-	0.1	данные отсутствуют	данные отсутствуют	
43	282228.22	275633.46	-	0.1	данные отсутствуют	данные отсутствуют	
44	282227.95	275620.14	-	0.1	данные отсутствуют	данные отсутствуют	
45	282227.93	275618.99	-	0.1	данные отсутствуют	данные отсутствуют	
46	282226.96	275619.02	-	0.1	данные отсутствуют	данные отсутствуют	
47	282218.01	275619.38	-	0.1	данные отсутствуют	данные отсутствуют	



ДОКУМЕНТ ПОДПИСАН
ЭЛЕКТРОННОЙ ПОДПИСЬЮ

Сертификат: 3094B7974B3CA8E1F07A347CFAD6FA78

Владелец: ФЕДЕРАЛЬНАЯ СЛУЖБА ГОСУДАРСТВЕННОЙ
РЕГИСТРАЦИИ, КАДАСТРА И КАРТОГРАФИИ
Действителен: с 17.05.2022 по 10.08.2023

полное наименование должности

инициалы, фамилия

Сооружение							
вид объекта недвижимости							
Лист № 174 раздела 5.1		Всего листов раздела 5.1: 224		Всего разделов: 4		Всего листов выписки: 228	
06.03.2023г. № КУВИ-001/2023-55284358							
Кадастровый номер:			05:01:000000:1513				
48	282217.64	275619.39	-	0.1	данные отсутствуют	данные отсутствуют	
49	282217.59	275618.53	-	0.1	данные отсутствуют	данные отсутствуют	
50	282216.04	275592.51	-	0.1	данные отсутствуют	данные отсутствуют	
51	282215.89	275588.49	-	0.1	данные отсутствуют	данные отсутствуют	
52	282215.35	275578.01	-	0.1	данные отсутствуют	данные отсутствуют	
53	282215.34	275572.62	-	0.1	данные отсутствуют	данные отсутствуют	
54	282215.45	275572.1	-	0.1	данные отсутствуют	данные отсутствуют	
55	282215.79	275566.2	-	0.1	данные отсутствуют	данные отсутствуют	
56	282216.03	275560.4	-	0.1	данные отсутствуют	данные отсутствуют	
57	282216.49	275553.46	-	0.1	данные отсутствуют	данные отсутствуют	
58	282216.56	275546.26	-	0.1	данные отсутствуют	данные отсутствуют	
59	282216.65	275539.26	-	0.1	данные отсутствуют	данные отсутствуют	
60	282216.27	275531.44	-	0.1	данные отсутствуют	данные отсутствуют	
61	282215.99	275525.8	-	0.1	данные отсутствуют	данные отсутствуют	
1	282368.75	275662.31	-	0.1	данные отсутствуют	данные отсутствуют	
2	282363.9	275662.75	-	0.1	данные отсутствуют	данные отсутствуют	
3	282356.39	275662.91	-	0.1	данные отсутствуют	данные отсутствуют	



ДОКУМЕНТ ПОДПИСАН
ЭЛЕКТРОННОЙ ПОДПИСЬЮ

Сертификат: 3094B7974B3CA8E1F07A347CFAD6FA78

Владелец: ФЕДЕРАЛЬНАЯ СЛУЖБА ГОСУДАРСТВЕННОЙ
РЕГИСТРАЦИИ, КАДАСТРА И КАРТОГРАФИИ
Действителен: с 17.05.2022 по 10.08.2023

полное наименование должности

инициалы, фамилия

Сооружение							
вид объекта недвижимости							
Лист № 175 раздела 5.1		Всего листов раздела 5.1: 224		Всего разделов: 4		Всего листов выписки: 228	
06.03.2023г. № КУВИ-001/2023-55284358							
Кадастровый номер:			05:01:000000:1513				
4	282348.7	275663.66	-	0.1	данные отсутствуют	данные отсутствуют	
5	282341.13	275663.81	-	0.1	данные отсутствуют	данные отсутствуют	
6	282333.38	275663.89	-	0.1	данные отсутствуют	данные отсутствуют	
7	282325.89	275663.94	-	0.1	данные отсутствуют	данные отсутствуют	
8	282323.92	275663.96	-	0.1	данные отсутствуют	данные отсутствуют	
1	282290.19	275040.78	-	0.1	данные отсутствуют	данные отсутствуют	
2	282290.13	275039.43	-	0.1	данные отсутствуют	данные отсутствуют	
3	282289.6	275028.41	-	0.1	данные отсутствуют	данные отсутствуют	
4	282288.95	275018.39	-	0.1	данные отсутствуют	данные отсутствуют	
5	282288.91	275017.71	-	0.1	данные отсутствуют	данные отсутствуют	
6	282288.3	275008.24	-	0.1	данные отсутствуют	данные отсутствуют	
1	282293.68	275111.35	-	0.1	данные отсутствуют	данные отсутствуют	
2	282301.61	275109.98	-	0.1	данные отсутствуют	данные отсутствуют	
3	282301.79	275103.18	-	0.1	данные отсутствуют	данные отсутствуют	
4	282302.04	275096.11	-	0.1	данные отсутствуют	данные отсутствуют	
5	282302.22	275090.38	-	0.1	данные отсутствуют	данные отсутствуют	
6	282302.41	275084.73	-	0.1	данные отсутствуют	данные отсутствуют	



ДОКУМЕНТ ПОДПИСАН
ЭЛЕКТРОННОЙ ПОДПИСЬЮ

Сертификат: 3094B7974B3CA8E1F07A347CFAD6FA78

Владелец: ФЕДЕРАЛЬНАЯ СЛУЖБА ГОСУДАРСТВЕННОЙ
РЕГИСТРАЦИИ, КАДАСТРА И КАРТОГРАФИИ
Действителен: с 17.05.2022 по 10.08.2023

полное наименование должности

инициалы, фамилия

Сооружение							
вид объекта недвижимости							
Лист № 176 раздела 5.1		Всего листов раздела 5.1: 224		Всего разделов: 4		Всего листов выписки: 228	
06.03.2023г. № КУВИ-001/2023-55284358							
Кадастровый номер:			05:01:000000:1513				
7	282302.52	275079.15	-	0.1	данные отсутствуют	данные отсутствуют	
8	282302.94	275067.86	-	0.1	данные отсутствуют	данные отсутствуют	
9	282303.06	275062.56	-	0.1	данные отсутствуют	данные отсутствуют	
10	282303.22	275056.6	-	0.1	данные отсутствуют	данные отсутствуют	
11	282303.36	275050.84	-	0.1	данные отсутствуют	данные отсутствуют	
12	282303.51	275045.65	-	0.1	данные отсутствуют	данные отсутствуют	
13	282303.65	275040.83	-	0.1	данные отсутствуют	данные отсутствуют	
1	282243.37	275333.29	-	0.1	данные отсутствуют	данные отсутствуют	
2	282238.04	275333.76	-	0.1	данные отсутствуют	данные отсутствуют	
3	282231.4	275334.34	-	0.1	данные отсутствуют	данные отсутствуют	
4	282223.84	275335	-	0.1	данные отсутствуют	данные отсутствуют	
5	282217.67	275335.53	-	0.1	данные отсутствуют	данные отсутствуют	
6	282211.52	275336.08	-	0.1	данные отсутствуют	данные отсутствуют	
7	282210.79	275336.14	-	0.1	данные отсутствуют	данные отсутствуют	
8	282211.44	275342.88	-	0.1	данные отсутствуют	данные отсутствуют	
9	282212.03	275348.89	-	0.1	данные отсутствуют	данные отсутствуют	
10	282212.62	275354.5	-	0.1	данные отсутствуют	данные отсутствуют	



ДОКУМЕНТ ПОДПИСАН
ЭЛЕКТРОННОЙ ПОДПИСЬЮ

Сертификат: 3094B7974B3CA8E1F07A347CFAD6FA78

Владелец: ФЕДЕРАЛЬНАЯ СЛУЖБА ГОСУДАРСТВЕННОЙ
РЕГИСТРАЦИИ, КАДАСТРА И КАРТОГРАФИИ
Действителен: с 17.05.2022 по 10.08.2023

полное наименование должности

инициалы, фамилия

Сооружение							
вид объекта недвижимости							
Лист № 177 раздела 5.1		Всего листов раздела 5.1: 224		Всего разделов: 4		Всего листов выписки: 228	
06.03.2023г. № КУВИ-001/2023-55284358							
Кадастровый номер:			05:01:000000:1513				
11	282213.17	275359.79	-	0.1	данные отсутствуют	данные отсутствуют	
12	282213.48	275363.8	-	0.1	данные отсутствуют	данные отсутствуют	
13	282214.08	275369.4	-	0.1	данные отсутствуют	данные отсутствуют	
14	282214.72	275375.3	-	0.1	данные отсутствуют	данные отсутствуют	
15	282214.83	275376.36	-	0.1	данные отсутствуют	данные отсутствуют	
16	282215.14	275382.55	-	0.1	данные отсутствуют	данные отсутствуют	
17	282215.57	275388.27	-	0.1	данные отсутствуют	данные отсутствуют	
18	282216.02	275393.98	-	0.1	данные отсутствуют	данные отсутствуют	
19	282216.67	275398.98	-	0.1	данные отсутствуют	данные отсутствуют	
20	282217.41	275403.5	-	0.1	данные отсутствуют	данные отсутствуют	
21	282218.18	275408.24	-	0.1	данные отсутствуют	данные отсутствуют	
22	282219.43	275413.95	-	0.1	данные отсутствуют	данные отсутствуют	
23	282219.55	275414.77	-	0.1	данные отсутствуют	данные отсутствуют	
24	282220.48	275422.11	-	0.1	данные отсутствуют	данные отсутствуют	
25	282221.82	275432.17	-	0.1	данные отсутствуют	данные отсутствуют	
26	282222.61	275438.6	-	0.1	данные отсутствуют	данные отсутствуют	
27	282223.38	275444.5	-	0.1	данные отсутствуют	данные отсутствуют	



ДОКУМЕНТ ПОДПИСАН
ЭЛЕКТРОННОЙ ПОДПИСЬЮ

Сертификат: 3094B7974B3CA8E1F07A347CFAD6FA78

Владелец: ФЕДЕРАЛЬНАЯ СЛУЖБА ГОСУДАРСТВЕННОЙ
РЕГИСТРАЦИИ, КАДАСТРА И КАРТОГРАФИИ
Действителен: с 17.05.2022 по 10.08.2023

полное наименование должности

инициалы, фамилия

Сооружение							
вид объекта недвижимости							
Лист № 178 раздела 5.1		Всего листов раздела 5.1: 224		Всего разделов: 4		Всего листов выписки: 228	
06.03.2023г. № КУВИ-001/2023-55284358							
Кадастровый номер:			05:01:000000:1513				
28	282224.3	275451.72	-	0.1	данные отсутствуют	данные отсутствуют	
29	282225.14	275458.61	-	0.1	данные отсутствуют	данные отсутствуют	
30	282225.91	275465.49	-	0.1	данные отсутствуют	данные отсутствуют	
31	282226.94	275473.59	-	0.1	данные отсутствуют	данные отсутствуют	
32	282229.21	275493.58	-	0.1	данные отсутствуют	данные отсутствуют	
33	282229.42	275495.4	-	0.1	данные отсутствуют	данные отсутствуют	
34	282230.32	275495.14	-	0.1	данные отсутствуют	данные отсутствуют	
35	282240.97	275492.08	-	0.1	данные отсутствуют	данные отсутствуют	
36	282245.47	275490.74	-	0.1	данные отсутствуют	данные отсутствуют	
37	282252.49	275488.53	-	0.1	данные отсутствуют	данные отсутствуют	
38	282258.24	275486.73	-	0.1	данные отсутствуют	данные отсутствуют	
39	282264.07	275484.87	-	0.1	данные отсутствуют	данные отсутствуют	
40	282273.76	275481.62	-	0.1	данные отсутствуют	данные отсутствуют	
41	282274.33	275481.43	-	0.1	данные отсутствуют	данные отсутствуют	
42	282275.22	275481.14	-	0.1	данные отсутствуют	данные отсутствуют	
43	282279.96	275479.74	-	0.1	данные отсутствуют	данные отсутствуют	
44	282285.61	275478.02	-	0.1	данные отсутствуют	данные отсутствуют	



ДОКУМЕНТ ПОДПИСАН
ЭЛЕКТРОННОЙ ПОДПИСЬЮ

Сертификат: 3094B7974B3CA8E1F07A347CFAD6FA78

Владелец: ФЕДЕРАЛЬНАЯ СЛУЖБА ГОСУДАРСТВЕННОЙ
РЕГИСТРАЦИИ, КАДАСТРА И КАРТОГРАФИИ
Действителен: с 17.05.2022 по 10.08.2023

полное наименование должности

инициалы, фамилия

Сооружение							
вид объекта недвижимости							
Лист № 179 раздела 5.1		Всего листов раздела 5.1: 224		Всего разделов: 4		Всего листов выписки: 228	
06.03.2023г. № КУВИ-001/2023-55284358							
Кадастровый номер:			05:01:000000:1513				
45	282290.59	275476.53	-	0.1	данные отсутствуют	данные отсутствуют	
46	282296	275474.84	-	0.1	данные отсутствуют	данные отсутствуют	
47	282296.89	275474.63	-	0.1	данные отсутствуют	данные отсутствуют	
48	282299.96	275473.65	-	0.1	данные отсутствуют	данные отсутствуют	
49	282303.24	275472.69	-	0.1	данные отсутствуют	данные отсутствуют	
1	282273.76	275481.62	-	0.1	данные отсутствуют	данные отсутствуют	
2	282274.27	275482.91	-	0.1	данные отсутствуют	данные отсутствуют	
3	282277.95	275492.37	-	0.1	данные отсутствуют	данные отсутствуют	
4	282278.04	275492.59	-	0.1	данные отсутствуют	данные отсутствуют	
1	282274.34	275667.59	-	0.1	данные отсутствуют	данные отсутствуют	
2	282268.42	275668.03	-	0.1	данные отсутствуют	данные отсутствуют	
3	282259.14	275668.36	-	0.1	данные отсутствуют	данные отсутствуют	
4	282250.2	275668.81	-	0.1	данные отсутствуют	данные отсутствуют	
5	282240.55	275669.05	-	0.1	данные отсутствуют	данные отсутствуют	
6	282232.71	275669.24	-	0.1	данные отсутствуют	данные отсутствуют	
1	282368.74	275892.23	-	0.1	данные отсутствуют	данные отсутствуют	
2	282367.34	275892.33	-	0.1	данные отсутствуют	данные отсутствуют	



ДОКУМЕНТ ПОДПИСАН
ЭЛЕКТРОННОЙ ПОДПИСЬЮ

Сертификат: 3094B7974B3CA8E1F07A347CFAD6FA78

Владелец: ФЕДЕРАЛЬНАЯ СЛУЖБА ГОСУДАРСТВЕННОЙ
РЕГИСТРАЦИИ, КАДАСТРА И КАРТОГРАФИИ
Действителен: с 17.05.2022 по 10.08.2023

полное наименование должности

инициалы, фамилия

Сооружение							
вид объекта недвижимости							
Лист № 180 раздела 5.1		Всего листов раздела 5.1: 224		Всего разделов: 4		Всего листов выписки: 228	
06.03.2023г. № КУВИ-001/2023-55284358							
Кадастровый номер:			05:01:000000:1513				
3	282365.11	275892.48	-	0.1	данные отсутствуют	данные отсутствуют	
4	282361.48	275892.59	-	0.1	данные отсутствуют	данные отсутствуют	
5	282358.51	275892.73	-	0.1	данные отсутствуют	данные отсутствуют	
6	282350.83	275893.25	-	0.1	данные отсутствуют	данные отсутствуют	
7	282332.33	275894.17	-	0.1	данные отсутствуют	данные отсутствуют	
8	282325.36	275894.66	-	0.1	данные отсутствуют	данные отсутствуют	
9	282321.51	275894.83	-	0.1	данные отсутствуют	данные отсутствуют	
10	282314.62	275895.18	-	0.1	данные отсутствуют	данные отсутствуют	
11	282308.1	275895.52	-	0.1	данные отсутствуют	данные отсутствуют	
12	282301.45	275895.89	-	0.1	данные отсутствуют	данные отсутствуют	
13	282297.16	275896.09	-	0.1	данные отсутствуют	данные отсутствуют	
14	282288.88	275896.45	-	0.1	данные отсутствуют	данные отсутствуют	
15	282282.55	275896.73	-	0.1	данные отсутствуют	данные отсутствуют	
16	282274.41	275897.09	-	0.1	данные отсутствуют	данные отсутствуют	
17	282254.14	275898.54	-	0.1	данные отсутствуют	данные отсутствуют	
18	282248.16	275899.53	-	0.1	данные отсутствуют	данные отсутствуют	
19	282243.3	275900.23	-	0.1	данные отсутствуют	данные отсутствуют	



ДОКУМЕНТ ПОДПИСАН
ЭЛЕКТРОННОЙ ПОДПИСЬЮ

Сертификат: 3094B7974B3CA8E1F07A347CFAD6FA78

Владелец: ФЕДЕРАЛЬНАЯ СЛУЖБА ГОСУДАРСТВЕННОЙ
РЕГИСТРАЦИИ, КАДАСТРА И КАРТОГРАФИИ
Действителен: с 17.05.2022 по 10.08.2023

полное наименование должности

инициалы, фамилия

Сооружение							
вид объекта недвижимости							
Лист № 181 раздела 5.1		Всего листов раздела 5.1: 224		Всего разделов: 4		Всего листов выписки: 228	
06.03.2023г. № КУВИ-001/2023-55284358							
Кадастровый номер:			05:01:000000:1513				
20	282230.35	275901.99	-	0.1	данные отсутствуют	данные отсутствуют	
21	282223.97	275902.98	-	0.1	данные отсутствуют	данные отсутствуют	
22	282220.48	275903.55	-	0.1	данные отсутствуют	данные отсутствуют	
23	282210.77	275905.02	-	0.1	данные отсутствуют	данные отсутствуют	
24	282205.03	275905.92	-	0.1	данные отсутствуют	данные отсутствуют	
25	282202.32	275906.45	-	0.1	данные отсутствуют	данные отсутствуют	
26	282198.57	275907.28	-	0.1	данные отсутствуют	данные отсутствуют	
27	282198.41	275907.32	-	0.1	данные отсутствуют	данные отсутствуют	
1	282200.47	275359.71	-	0.1	данные отсутствуют	данные отсутствуют	
2	282201.03	275363.18	-	0.1	данные отсутствуют	данные отсутствуют	
3	282201.68	275367.04	-	0.1	данные отсутствуют	данные отсутствуют	
4	282202.32	275372.82	-	0.1	данные отсутствуют	данные отсутствуют	
5	282202.85	275378.09	-	0.1	данные отсутствуют	данные отсутствуют	
6	282202.87	275378.89	-	0.1	данные отсутствуют	данные отсутствуют	
7	282203.49	275384.89	-	0.1	данные отсутствуют	данные отсутствуют	
8	282203.83	275390.23	-	0.1	данные отсутствуют	данные отсутствуют	
9	282204.39	275395.6	-	0.1	данные отсутствуют	данные отсутствуют	



ДОКУМЕНТ ПОДПИСАН
ЭЛЕКТРОННОЙ ПОДПИСЬЮ

Сертификат: 3094B7974B3CA8E1F07A347CFAD6FA78

Владелец: ФЕДЕРАЛЬНАЯ СЛУЖБА ГОСУДАРСТВЕННОЙ
РЕГИСТРАЦИИ, КАДАСТРА И КАРТОГРАФИИ
Действителен: с 17.05.2022 по 10.08.2023

полное наименование должности

инициалы, фамилия

Сооружение							
вид объекта недвижимости							
Лист № 182 раздела 5.1		Всего листов раздела 5.1: 224		Всего разделов: 4		Всего листов выписки: 228	
06.03.2023г. № КУВИ-001/2023-55284358							
Кадастровый номер:			05:01:000000:1513				
10	282205.09	275402.32	-	0.1	данные отсутствуют	данные отсутствуют	
11	282205.87	275408.38	-	0.1	данные отсутствуют	данные отсутствуют	
12	282207.24	275415.58	-	0.1	данные отсутствуют	данные отсутствуют	
13	282208.59	275423.93	-	0.1	данные отсутствуют	данные отсутствуют	
14	282208.62	275425.22	-	0.1	данные отсутствуют	данные отсутствуют	
15	282209.61	275431.9	-	0.1	данные отсутствуют	данные отсутствуют	
16	282210.86	275441.53	-	0.1	данные отсутствуют	данные отсутствуют	
17	282211.84	275448.11	-	0.1	данные отсутствуют	данные отсутствуют	
18	282213.04	275455.88	-	0.1	данные отсутствуют	данные отсутствуют	
19	282215.34	275472.25	-	0.1	данные отсутствуют	данные отсутствуют	
20	282215.42	275473.15	-	0.1	данные отсутствуют	данные отсутствуют	
21	282215.97	275478.69	-	0.1	данные отсутствуют	данные отсутствуют	
22	282216.46	275484.28	-	0.1	данные отсутствуют	данные отсутствуют	
23	282216.95	275489.39	-	0.1	данные отсутствуют	данные отсутствуют	
24	282217.35	275494.63	-	0.1	данные отсутствуют	данные отсутствуют	
25	282217.39	275495.26	-	0.1	данные отсутствуют	данные отсутствуют	
26	282218.65	275495.08	-	0.1	данные отсутствуют	данные отсутствуют	



ДОКУМЕНТ ПОДПИСАН
ЭЛЕКТРОННОЙ ПОДПИСЬЮ

Сертификат: 3094B7974B3CA8E1F07A347CFAD6FA78

Владелец: ФЕДЕРАЛЬНАЯ СЛУЖБА ГОСУДАРСТВЕННОЙ
РЕГИСТРАЦИИ, КАДАСТРА И КАРТОГРАФИИ
Действителен: с 17.05.2022 по 10.08.2023

полное наименование должности

инициалы, фамилия

Сооружение							
вид объекта недвижимости							
Лист № 183 раздела 5.1		Всего листов раздела 5.1: 224		Всего разделов: 4		Всего листов выписки: 228	
06.03.2023г. № КУВИ-001/2023-55284358							
Кадастровый номер:			05:01:000000:1513				
27	282228.22	275493.72	-	0.1	данные отсутствуют	данные отсутствуют	
28	282229.21	275493.58	-	0.1	данные отсутствуют	данные отсутствуют	
1	282224.27	275509.81	-	0.1	данные отсутствуют	данные отсутствуют	
2	282224.63	275509.71	-	0.1	данные отсутствуют	данные отсутствуют	
3	282231.54	275507.79	-	0.1	данные отсутствуют	данные отсутствуют	
4	282237.01	275506.26	-	0.1	данные отсутствуют	данные отсутствуют	
5	282236.74	275505.25	-	0.1	данные отсутствуют	данные отсутствуют	
6	282234.16	275495.65	-	0.1	данные отсутствуют	данные отсутствуют	
7	282233.76	275494.15	-	0.1	данные отсутствуют	данные отсутствуют	
1	282224.27	275509.81	-	0.1	данные отсутствуют	данные отсутствуют	
2	282224.34	275510.93	-	0.1	данные отсутствуют	данные отсутствуют	
3	282224.75	275517.46	-	0.1	данные отсутствуют	данные отсутствуют	
4	282225.3	275524.14	-	0.1	данные отсутствуют	данные отсутствуют	
5	282225.69	275529.5	-	0.1	данные отсутствуют	данные отсутствуют	
6	282226.12	275535.29	-	0.1	данные отсутствуют	данные отсутствуют	
7	282226.21	275536.44	-	0.1	данные отсутствуют	данные отсутствуют	
8	282226.9	275545.37	-	0.1	данные отсутствуют	данные отсутствуют	



ДОКУМЕНТ ПОДПИСАН
ЭЛЕКТРОННОЙ ПОДПИСЬЮ

Сертификат: 3094B7974B3CA8E1F07A347CFAD6FA78

Владелец: ФЕДЕРАЛЬНАЯ СЛУЖБА ГОСУДАРСТВЕННОЙ
РЕГИСТРАЦИИ, КАДАСТРА И КАРТОГРАФИИ
Действителен: с 17.05.2022 по 10.08.2023

полное наименование должности

инициалы, фамилия

Сооружение						
вид объекта недвижимости						
Лист № 184 раздела 5.1			Всего листов раздела 5.1: 224		Всего разделов: 4	Всего листов выписки: 228
06.03.2023г. № КУВИ-001/2023-55284358						
Кадастровый номер:			05:01:000000:1513			
9	282227.73	275557.42	-	0.1	данные отсутствуют	данные отсутствуют
10	282229.84	275588.55	-	0.1	данные отсутствуют	данные отсутствуют
11	282230.03	275593.57	-	0.1	данные отсутствуют	данные отсутствуют
12	282230.28	275597.23	-	0.1	данные отсутствуют	данные отсутствуют
13	282229.63	275608.85	-	0.1	данные отсутствуют	данные отсутствуют
14	282228.96	275617.97	-	0.1	данные отсутствуют	данные отсутствуют
15	282228.91	275618.59	-	0.1	данные отсутствуют	данные отсутствуют
16	282227.92	275618.61	-	0.1	данные отсутствуют	данные отсутствуют
1	282227.91	275617.88	-	0.1	данные отсутствуют	данные отсутствуют
2	282227.92	275618.61	-	0.1	данные отсутствуют	данные отсутствуют
3	282227.93	275618.99	-	0.1	данные отсутствуют	данные отсутствуют
1	282231.47	275650.41	-	0.1	данные отсутствуют	данные отсутствуют
2	282231.68	275653.51	-	0.1	данные отсутствуют	данные отсутствуют
3	282232.59	275667.32	-	0.1	данные отсутствуют	данные отсутствуют
4	282232.71	275669.24	-	0.1	данные отсутствуют	данные отсутствуют
5	282226.15	275669.6	-	0.1	данные отсутствуют	данные отсутствуют
6	282225.37	275669.74	-	0.1	данные отсутствуют	данные отсутствуют



ДОКУМЕНТ ПОДПИСАН
ЭЛЕКТРОННОЙ ПОДПИСЬЮ

Сертификат: 3094B7974B3CA8E1F07A347CFAD6FA78

Владелец: ФЕДЕРАЛЬНАЯ СЛУЖБА ГОСУДАРСТВЕННОЙ
РЕГИСТРАЦИИ, КАДАСТРА И КАРТОГРАФИИ
Действителен: с 17.05.2022 по 10.08.2023

полное наименование должности

инициалы, фамилия

Сооружение							
вид объекта недвижимости							
Лист № 185 раздела 5.1		Всего листов раздела 5.1: 224		Всего разделов: 4		Всего листов выписки: 228	
06.03.2023г. № КУВИ-001/2023-55284358							
Кадастровый номер:			05:01:000000:1513				
1	282199.01	275907.19	-	0.1	данные отсутствуют	данные отсутствуют	
2	282198.76	275908.12	-	0.1	данные отсутствуют	данные отсутствуют	
3	282196	275918.76	-	0.1	данные отсутствуют	данные отсутствуют	
4	282195.43	275921.2	-	0.1	данные отсутствуют	данные отсутствуют	
5	282195.58	275922.07	-	0.1	данные отсутствуют	данные отсутствуют	
6	282197.45	275934.77	-	0.1	данные отсутствуют	данные отсутствуют	
7	282198.56	275942.29	-	0.1	данные отсутствуют	данные отсутствуют	
8	282199.18	275948.39	-	0.1	данные отсутствуют	данные отсутствуют	
9	282199.22	275948.82	-	0.1	данные отсутствуют	данные отсутствуют	
10	282200.42	275956.45	-	0.1	данные отсутствуют	данные отсутствуют	
11	282201.76	275965.03	-	0.1	данные отсутствуют	данные отсутствуют	
12	282203.59	275976.73	-	0.1	данные отсутствуют	данные отсутствуют	
13	282204.66	275983.57	-	0.1	данные отсутствуют	данные отсутствуют	
14	282205.88	275991.3	-	0.1	данные отсутствуют	данные отсутствуют	
1	282231.08	275999.63	-	0.1	данные отсутствуют	данные отсутствуют	
2	282230.94	275998.33	-	0.1	данные отсутствуют	данные отсутствуют	
3	282230.11	275990.32	-	0.1	данные отсутствуют	данные отсутствуют	



ДОКУМЕНТ ПОДПИСАН
ЭЛЕКТРОННОЙ ПОДПИСЬЮ

Сертификат: 3094B7974B3CA8E1F07A347CFAD6FA78

Владелец: ФЕДЕРАЛЬНАЯ СЛУЖБА ГОСУДАРСТВЕННОЙ
РЕГИСТРАЦИИ, КАДАСТРА И КАРТОГРАФИИ
Действителен: с 17.05.2022 по 10.08.2023

полное наименование должности

инициалы, фамилия

Сооружение							
вид объекта недвижимости							
Лист № 186 раздела 5.1		Всего листов раздела 5.1: 224		Всего разделов: 4		Всего листов выписки: 228	
06.03.2023г. № КУВИ-001/2023-55284358							
Кадастровый номер:			05:01:000000:1513				
4	282229.36	275982.76	-	0.1	данные отсутствуют	данные отсутствуют	
5	282228.79	275976.93	-	0.1	данные отсутствуют	данные отсутствуют	
6	282228.08	275971.26	-	0.1	данные отсутствуют	данные отсутствуют	
7	282227.4	275964.18	-	0.1	данные отсутствуют	данные отсутствуют	
8	282226.45	275954.71	-	0.1	данные отсутствуют	данные отсутствуют	
9	282225.84	275948.25	-	0.1	данные отсутствуют	данные отсутствуют	
10	282225.39	275942.21	-	0.1	данные отсутствуют	данные отсутствуют	
11	282224.86	275934.64	-	0.1	данные отсутствуют	данные отсутствуют	
12	282224.37	275927.21	-	0.1	данные отсутствуют	данные отсутствуют	
13	282224.06	275922.4	-	0.1	данные отсутствуют	данные отсутствуют	
14	282223.63	275915.43	-	0.1	данные отсутствуют	данные отсутствуют	
15	282222.99	275904.97	-	0.1	данные отсутствуют	данные отсутствуют	
16	282222.88	275903.16	-	0.1	данные отсутствуют	данные отсутствуют	
1	282174.29	275064.42	-	0.1	данные отсутствуют	данные отсутствуют	
2	282173.18	275064.47	-	0.1	данные отсутствуют	данные отсутствуют	
3	282175.11	275076.59	-	0.1	данные отсутствуют	данные отсутствуют	
4	282176.65	275085.68	-	0.1	данные отсутствуют	данные отсутствуют	



ДОКУМЕНТ ПОДПИСАН
ЭЛЕКТРОННОЙ ПОДПИСЬЮ

Сертификат: 3094B7974B3CA8E1F07A347CFAD6FA78

Владелец: ФЕДЕРАЛЬНАЯ СЛУЖБА ГОСУДАРСТВЕННОЙ
РЕГИСТРАЦИИ, КАДАСТРА И КАРТОГРАФИИ
Действителен: с 17.05.2022 по 10.08.2023

полное наименование должности

инициалы, фамилия

Сооружение							
вид объекта недвижимости							
Лист № 187 раздела 5.1		Всего листов раздела 5.1: 224		Всего разделов: 4		Всего листов выписки: 228	
06.03.2023г. № КУВИ-001/2023-55284358							
Кадастровый номер:			05:01:000000:1513				
5	282178.05	275094.23	-	0.1	данные отсутствуют	данные отсутствуют	
6	282179.29	275103.13	-	0.1	данные отсутствуют	данные отсутствуют	
7	282179.8	275109.9	-	0.1	данные отсутствуют	данные отсутствуют	
8	282179.91	275119.16	-	0.1	данные отсутствуют	данные отсутствуют	
9	282179.48	275139.06	-	0.1	данные отсутствуют	данные отсутствуют	
10	282179.41	275146.77	-	0.1	данные отсутствуют	данные отсутствуют	
11	282180.3	275161.93	-	0.1	данные отсутствуют	данные отсутствуют	
12	282181.16	275171.67	-	0.1	данные отсутствуют	данные отсутствуют	
13	282181.56	275177.73	-	0.1	данные отсутствуют	данные отсутствуют	
14	282182.46	275186.1	-	0.1	данные отсутствуют	данные отсутствуют	
15	282183.03	275192.42	-	0.1	данные отсутствуют	данные отсутствуют	
16	282183.46	275196.36	-	0.1	данные отсутствуют	данные отсутствуют	
17	282183.77	275199.24	-	0.1	данные отсутствуют	данные отсутствуют	
18	282184.34	275205.63	-	0.1	данные отсутствуют	данные отсутствуют	
19	282184.94	275213.26	-	0.1	данные отсутствуют	данные отсутствуют	
20	282185.49	275217.54	-	0.1	данные отсутствуют	данные отсутствуют	
21	282186.26	275225.36	-	0.1	данные отсутствуют	данные отсутствуют	



ДОКУМЕНТ ПОДПИСАН
ЭЛЕКТРОННОЙ ПОДПИСЬЮ

Сертификат: 3094B7974B3CA8E1F07A347CFAD6FA78

Владелец: ФЕДЕРАЛЬНАЯ СЛУЖБА ГОСУДАРСТВЕННОЙ
РЕГИСТРАЦИИ, КАДАСТРА И КАРТОГРАФИИ
Действителен: с 17.05.2022 по 10.08.2023

полное наименование должности

инициалы, фамилия

Сооружение							
вид объекта недвижимости							
Лист № 188 раздела 5.1		Всего листов раздела 5.1: 224		Всего разделов: 4		Всего листов выписки: 228	
06.03.2023г. № КУВИ-001/2023-55284358							
Кадастровый номер:			05:01:000000:1513				
22	282187.03	275233.25	-	0.1	данные отсутствуют	данные отсутствуют	
23	282187.11	275234.03	-	0.1	данные отсутствуют	данные отсутствуют	
24	282188.09	275233.96	-	0.1	данные отсутствуют	данные отсутствуют	
25	282188.12	275234.31	-	0.1	данные отсутствуют	данные отсутствуют	
26	282188.36	275237.32	-	0.1	данные отсутствуют	данные отсутствуют	
27	282188.65	275240.72	-	0.1	данные отсутствуют	данные отсутствуют	
28	282188.7	275241.3	-	0.1	данные отсутствуют	данные отсутствуют	
1	282194.17	275194.65	-	0.1	данные отсутствуют	данные отсутствуют	
2	282193.41	275194.77	-	0.1	данные отсутствуют	данные отсутствуют	
3	282183.45	275196.32	-	0.1	данные отсутствуют	данные отсутствуют	
1	282525.26	275647.46	-	0.1	данные отсутствуют	данные отсутствуют	
2	282525.04	275647.43	-	0.1	данные отсутствуют	данные отсутствуют	
3	282522.31	275637.38	-	0.1	данные отсутствуют	данные отсутствуют	
4	282521.65	275637.4	-	0.1	данные отсутствуют	данные отсутствуют	
5	282504.72	275637.61	-	0.1	данные отсутствуют	данные отсутствуют	
6	282503.63	275650.49	-	0.1	данные отсутствуют	данные отсутствуют	
7	282503.36	275650.48	-	0.1	данные отсутствуют	данные отсутствуют	



ДОКУМЕНТ ПОДПИСАН
ЭЛЕКТРОННОЙ ПОДПИСЬЮ

Сертификат: 3094B7974B3CA8E1F07A347CFAD6FA78

Владелец: ФЕДЕРАЛЬНАЯ СЛУЖБА ГОСУДАРСТВЕННОЙ
РЕГИСТРАЦИИ, КАДАСТРА И КАРТОГРАФИИ
Действителен: с 17.05.2022 по 10.08.2023

полное наименование должности

инициалы, фамилия

Сооружение							
вид объекта недвижимости							
Лист № 189 раздела 5.1		Всего листов раздела 5.1: 224		Всего разделов: 4		Всего листов выписки: 228	
06.03.2023г. № КУВИ-001/2023-55284358							
Кадастровый номер:			05:01:000000:1513				
8	282497.37	275650.33	-	0.1	данные отсутствуют	данные отсутствуют	
9	282491.02	275650.05	-	0.1	данные отсутствуют	данные отсутствуют	
10	282484.82	275649.75	-	0.1	данные отсутствуют	данные отсутствуют	
11	282480.8	275649.58	-	0.1	данные отсутствуют	данные отсутствуют	
12	282478.86	275649.53	-	0.1	данные отсутствуют	данные отсутствуют	
13	282471.9	275649.17	-	0.1	данные отсутствуют	данные отсутствуют	
14	282471.17	275649.07	-	0.1	данные отсутствуют	данные отсутствуют	
15	282464.37	275648.66	-	0.1	данные отсутствуют	данные отсутствуют	
16	282457.2	275648.3	-	0.1	данные отсутствуют	данные отсутствуют	
17	282451.81	275648.09	-	0.1	данные отсутствуют	данные отсутствуют	
18	282445.25	275647.91	-	0.1	данные отсутствуют	данные отсутствуют	
19	282439.11	275647.75	-	0.1	данные отсутствуют	данные отсутствуют	
20	282431.59	275647.54	-	0.1	данные отсутствуют	данные отсутствуют	
21	282426.66	275647.43	-	0.1	данные отсутствуют	данные отсутствуют	
22	282421.49	275647.32	-	0.1	данные отсутствуют	данные отсутствуют	
23	282420.36	275647.27	-	0.1	данные отсутствуют	данные отсутствуют	
24	282416.71	275647.13	-	0.1	данные отсутствуют	данные отсутствуют	



ДОКУМЕНТ ПОДПИСАН
ЭЛЕКТРОННОЙ ПОДПИСЬЮ

Сертификат: 3094B7974B3CA8E1F07A347CFAD6FA78

Владелец: ФЕДЕРАЛЬНАЯ СЛУЖБА ГОСУДАРСТВЕННОЙ
РЕГИСТРАЦИИ, КАДАСТРА И КАРТОГРАФИИ
Действителен: с 17.05.2022 по 10.08.2023

полное наименование должности

инициалы, фамилия

Сооружение							
вид объекта недвижимости							
Лист № 190 раздела 5.1		Всего листов раздела 5.1: 224		Всего разделов: 4		Всего листов выписки: 228	
06.03.2023г. № КУВИ-001/2023-55284358							
Кадастровый номер:			05:01:000000:1513				
25	282409.44	275646.91	-	0.1	данные отсутствуют	данные отсутствуют	
26	282402.82	275646.7	-	0.1	данные отсутствуют	данные отсутствуют	
27	282381.33	275646.05	-	0.1	данные отсутствуют	данные отсутствуют	
28	282379.77	275645.95	-	0.1	данные отсутствуют	данные отсутствуют	
29	282370.19	275645.58	-	0.1	данные отсутствуют	данные отсутствуют	
30	282366.82	275645.68	-	0.1	данные отсутствуют	данные отсутствуют	
31	282346.55	275645.89	-	0.1	данные отсутствуют	данные отсутствуют	
32	282340.67	275646.05	-	0.1	данные отсутствуют	данные отсутствуют	
33	282334.35	275646.29	-	0.1	данные отсутствуют	данные отсутствуют	
34	282327.78	275646.36	-	0.1	данные отсутствуют	данные отсутствуют	
35	282320.4	275646.45	-	0.1	данные отсутствуют	данные отсутствуют	
36	282313.49	275646.53	-	0.1	данные отсутствуют	данные отсутствуют	
37	282306.3	275646.62	-	0.1	данные отсутствуют	данные отсутствуют	
38	282305.47	275646.61	-	0.1	данные отсутствуют	данные отсутствуют	
39	282300.34	275646.81	-	0.1	данные отсутствуют	данные отсутствуют	
40	282299.64	275646.81	-	0.1	данные отсутствуют	данные отсутствуют	
41	282291.76	275647.16	-	0.1	данные отсутствуют	данные отсутствуют	



ДОКУМЕНТ ПОДПИСАН
ЭЛЕКТРОННОЙ ПОДПИСЬЮ

Сертификат: 3094B7974B3CA8E1F07A347CFAD6FA78

Владелец: ФЕДЕРАЛЬНАЯ СЛУЖБА ГОСУДАРСТВЕННОЙ
РЕГИСТРАЦИИ, КАДАСТРА И КАРТОГРАФИИ
Действителен: с 17.05.2022 по 10.08.2023

полное наименование должности

инициалы, фамилия

Сооружение							
вид объекта недвижимости							
Лист № 191 раздела 5.1		Всего листов раздела 5.1: 224		Всего разделов: 4		Всего листов выписки: 228	
06.03.2023г. № КУВИ-001/2023-55284358							
Кадастровый номер:			05:01:000000:1513				
42	282280.53	275647.7	-	0.1	данные отсутствуют	данные отсутствуют	
43	282280.02	275647.68	-	0.1	данные отсутствуют	данные отсутствуют	
44	282274.59	275647.97	-	0.1	данные отсутствуют	данные отсутствуют	
45	282268.7	275648.21	-	0.1	данные отсутствуют	данные отсутствуют	
46	282268.04	275648.29	-	0.1	данные отсутствуют	данные отсутствуют	
47	282260.15	275648.64	-	0.1	данные отсутствуют	данные отсутствуют	
48	282253.43	275649.03	-	0.1	данные отсутствуют	данные отсутствуют	
49	282247	275649.33	-	0.1	данные отсутствуют	данные отсутствуют	
50	282246.34	275649.31	-	0.1	данные отсутствуют	данные отсутствуют	
51	282241	275649.61	-	0.1	данные отсутствуют	данные отсутствуют	
52	282236.4	275649.85	-	0.1	данные отсутствуют	данные отсутствуют	
53	282229.97	275650.32	-	0.1	данные отсутствуют	данные отсутствуют	
54	282228.7	275650.41	-	0.1	данные отсутствуют	данные отсутствуют	
55	282228.68	275649.78	-	0.1	данные отсутствуют	данные отсутствуют	
56	282228.59	275644.91	-	0.1	данные отсутствуют	данные отсутствуют	
57	282228.61	275639.99	-	0.1	данные отсутствуют	данные отсутствуют	
58	282228.41	275633.45	-	0.1	данные отсутствуют	данные отсутствуют	



ДОКУМЕНТ ПОДПИСАН
ЭЛЕКТРОННОЙ ПОДПИСЬЮ

Сертификат: 3094B7974B3CA8E1F07A347CFAD6FA78

Владелец: ФЕДЕРАЛЬНАЯ СЛУЖБА ГОСУДАРСТВЕННОЙ
РЕГИСТРАЦИИ, КАДАСТРА И КАРТОГРАФИИ
Действителен: с 17.05.2022 по 10.08.2023

полное наименование должности

инициалы, фамилия

Сооружение							
вид объекта недвижимости							
Лист № 192 раздела 5.1		Всего листов раздела 5.1: 224		Всего разделов: 4		Всего листов выписки: 228	
06.03.2023г. № КУВИ-001/2023-55284358							
Кадастровый номер:			05:01:000000:1513				
59	282228.15	275620.14	-	0.1	данные отсутствуют	данные отсутствуют	
60	282228.14	275619.18	-	0.1	данные отсутствуют	данные отсутствуют	
61	282226.97	275619.22	-	0.1	данные отсутствуют	данные отсутствуют	
62	282218.02	275619.58	-	0.1	данные отсутствуют	данные отсутствуют	
63	282217.45	275619.6	-	0.1	данные отсутствуют	данные отсутствуют	
64	282217.39	275618.55	-	0.1	данные отсутствуют	данные отсутствуют	
65	282215.84	275592.52	-	0.1	данные отсутствуют	данные отсутствуют	
66	282215.69	275588.5	-	0.1	данные отсутствуют	данные отсутствуют	
67	282215.15	275578.02	-	0.1	данные отсутствуют	данные отсутствуют	
68	282215.14	275572.6	-	0.1	данные отсутствуют	данные отсутствуют	
69	282215.25	275572.08	-	0.1	данные отсутствуют	данные отсутствуют	
70	282215.59	275566.19	-	0.1	данные отсутствуют	данные отсутствуют	
71	282215.84	275560.39	-	0.1	данные отсутствуют	данные отсутствуют	
72	282216.29	275553.45	-	0.1	данные отсутствуют	данные отсутствуют	
73	282216.36	275546.25	-	0.1	данные отсутствуют	данные отсутствуют	
74	282216.45	275539.26	-	0.1	данные отсутствуют	данные отсутствуют	
75	282216.07	275531.45	-	0.1	данные отсутствуют	данные отсутствуют	



ДОКУМЕНТ ПОДПИСАН
ЭЛЕКТРОННОЙ ПОДПИСЬЮ

Сертификат: 3094B7974B3CA8E1F07A347CFAD6FA78

Владелец: ФЕДЕРАЛЬНАЯ СЛУЖБА ГОСУДАРСТВЕННОЙ
РЕГИСТРАЦИИ, КАДАСТРА И КАРТОГРАФИИ
Действителен: с 17.05.2022 по 10.08.2023

полное наименование должности

инициалы, фамилия

Сооружение							
вид объекта недвижимости							
Лист № 193 раздела 5.1		Всего листов раздела 5.1: 224		Всего разделов: 4		Всего листов выписки: 228	
06.03.2023г. № КУВИ-001/2023-55284358							
Кадастровый номер:			05:01:000000:1513				
76	282215.75	275523.15	-	0.1	данные отсутствуют	данные отсутствуют	
77	282215.5	275515.33	-	0.1	данные отсутствуют	данные отсутствуют	
78	282215.47	275514.08	-	0.1	данные отсутствуют	данные отсутствуют	
79	282214.08	275514.27	-	0.1	данные отсутствуют	данные отсутствуют	
80	282201.97	275515.88	-	0.1	данные отсутствуют	данные отсутствуют	
81	282201.39	275515.92	-	0.1	данные отсутствуют	данные отсутствуют	
82	282195.37	275516.52	-	0.1	данные отсутствуют	данные отсутствуют	
83	282194.73	275516.69	-	0.1	данные отсутствуют	данные отсутствуют	
84	282123.47	275527.62	-	0.1	данные отсутствуют	данные отсутствуют	
85	282114	275529.16	-	0.1	данные отсутствуют	данные отсутствуют	
86	282107.59	275529.76	-	0.1	данные отсутствуют	данные отсутствуют	
87	282106.95	275529.78	-	0.1	данные отсутствуют	данные отсутствуют	
88	282101.64	275530.26	-	0.1	данные отсутствуют	данные отсутствуют	
89	282100.93	275530.32	-	0.1	данные отсутствуют	данные отсутствуют	
90	282087.77	275531.17	-	0.1	данные отсутствуют	данные отсутствуют	
91	282068.01	275532.79	-	0.1	данные отсутствуют	данные отсутствуют	
92	282066.74	275532.86	-	0.1	данные отсутствуют	данные отсутствуют	



ДОКУМЕНТ ПОДПИСАН
ЭЛЕКТРОННОЙ ПОДПИСЬЮ

Сертификат: 3094B7974B3CA8E1F07A347CFAD6FA78

Владелец: ФЕДЕРАЛЬНАЯ СЛУЖБА ГОСУДАРСТВЕННОЙ
РЕГИСТРАЦИИ, КАДАСТРА И КАРТОГРАФИИ
Действителен: с 17.05.2022 по 10.08.2023

полное наименование должности

инициалы, фамилия

Сооружение							
вид объекта недвижимости							
Лист № 194 раздела 5.1		Всего листов раздела 5.1: 224		Всего разделов: 4		Всего листов выписки: 228	
06.03.2023г. № КУВИ-001/2023-55284358							
Кадастровый номер:			05:01:000000:1513				
93	282066.68	275535.58	-	0.1	данные отсутствуют	данные отсутствуют	
94	282051.07	275536.71	-	0.1	данные отсутствуют	данные отсутствуют	
95	282042.71	275537.28	-	0.1	данные отсутствуют	данные отсутствуют	
96	282034.64	275537.7	-	0.1	данные отсутствуют	данные отсутствуют	
97	282026.75	275538.18	-	0.1	данные отсутствуют	данные отсутствуют	
98	282018.46	275538.64	-	0.1	данные отсутствуют	данные отсутствуют	
99	281997.51	275539.72	-	0.1	данные отсутствуют	данные отсутствуют	
100	281988.27	275540.37	-	0.1	данные отсутствуют	данные отсутствуют	
101	281983.26	275540.56	-	0.1	данные отсутствуют	данные отсутствуют	
102	281982.74	275540.61	-	0.1	данные отсутствуют	данные отсутствуют	
103	281978.91	275540.95	-	0.1	данные отсутствуют	данные отсутствуют	
104	281973.26	275541.64	-	0.1	данные отсутствуют	данные отсутствуют	
105	281963.26	275543.06	-	0.1	данные отсутствуют	данные отсутствуют	
106	281958.01	275543.58	-	0.1	данные отсутствуют	данные отсутствуют	
107	281957.1	275543.81	-	0.1	данные отсутствуют	данные отсутствуют	
108	281921.89	275548.19	-	0.1	данные отсутствуют	данные отсутствуют	
109	281916.9	275548.78	-	0.1	данные отсутствуют	данные отсутствуют	



ДОКУМЕНТ ПОДПИСАН
ЭЛЕКТРОННОЙ ПОДПИСЬЮ

Сертификат: 3094B7974B3CA8E1F07A347CFAD6FA78

Владелец: ФЕДЕРАЛЬНАЯ СЛУЖБА ГОСУДАРСТВЕННОЙ
РЕГИСТРАЦИИ, КАДАСТРА И КАРТОГРАФИИ
Действителен: с 17.05.2022 по 10.08.2023

полное наименование должности

инициалы, фамилия

Сооружение							
вид объекта недвижимости							
Лист № 195 раздела 5.1		Всего листов раздела 5.1: 224		Всего разделов: 4		Всего листов выписки: 228	
06.03.2023г. № КУВИ-001/2023-55284358							
Кадастровый номер:			05:01:000000:1513				
110	281915.03	275549.08	-	0.1	данные отсутствуют	данные отсутствуют	
111	281909.69	275549.67	-	0.1	данные отсутствуют	данные отсутствуют	
112	281908.7	275549.78	-	0.1	данные отсутствуют	данные отсутствуют	
113	281908.39	275549.45	-	0.1	данные отсутствуют	данные отсутствуют	
114	281898.57	275539.24	-	0.1	данные отсутствуют	данные отсутствуют	
115	281898.02	275538.65	-	0.1	данные отсутствуют	данные отсутствуют	
116	281890.91	275510.81	-	0.1	данные отсутствуют	данные отсутствуют	
117	281886.09	275491.63	-	0.1	данные отсутствуют	данные отсутствуют	
118	281885.89	275490.98	-	0.1	данные отсутствуют	данные отсутствуют	
119	281885.37	275486.22	-	0.1	данные отсутствуют	данные отсутствуют	
120	281885.37	275485.47	-	0.1	данные отсутствуют	данные отсутствуют	
121	281884.66	275480.33	-	0.1	данные отсутствуют	данные отсутствуют	
122	281883.69	275473.43	-	0.1	данные отсутствуют	данные отсутствуют	
123	281883.1	275469.29	-	0.1	данные отсутствуют	данные отсутствуют	
124	281882.96	275468.43	-	0.1	данные отсутствуют	данные отсутствуют	
125	281882.17	275463.44	-	0.1	данные отсутствуют	данные отсутствуют	
126	281882.09	275462.29	-	0.1	данные отсутствуют	данные отсутствуют	



ДОКУМЕНТ ПОДПИСАН
ЭЛЕКТРОННОЙ ПОДПИСЬЮ

Сертификат: 3094B7974B3CA8E1F07A347CFAD6FA78

Владелец: ФЕДЕРАЛЬНАЯ СЛУЖБА ГОСУДАРСТВЕННОЙ
РЕГИСТРАЦИИ, КАДАСТРА И КАРТОГРАФИИ
Действителен: с 17.05.2022 по 10.08.2023

полное наименование должности

инициалы, фамилия

Сооружение							
вид объекта недвижимости							
Лист № 196 раздела 5.1		Всего листов раздела 5.1: 224		Всего разделов: 4		Всего листов выписки: 228	
06.03.2023г. № КУВИ-001/2023-55284358							
Кадастровый номер:			05:01:000000:1513				
127	281881.53	275457.88	-	0.1	данные отсутствуют	данные отсутствуют	
128	281880.13	275446.8	-	0.1	данные отсутствуют	данные отсутствуют	
129	281879.29	275440.82	-	0.1	данные отсутствуют	данные отсутствуют	
130	281878.48	275435.85	-	0.1	данные отсутствуют	данные отсутствуют	
131	281878.41	275435.17	-	0.1	данные отсутствуют	данные отсутствуют	
132	281877.43	275428.09	-	0.1	данные отсутствуют	данные отсутствуют	
133	281876.57	275420.89	-	0.1	данные отсутствуют	данные отсутствуют	
134	281875.58	275413.5	-	0.1	данные отсутствуют	данные отсутствуют	
135	281874.69	275407.39	-	0.1	данные отсутствуют	данные отсутствуют	
136	281874.35	275403.73	-	0.1	данные отсутствуют	данные отсутствуют	
137	281873.66	275398.95	-	0.1	данные отсутствуют	данные отсутствуют	
138	281873.16	275394.95	-	0.1	данные отсутствуют	данные отсутствуют	
139	281872.58	275390.66	-	0.1	данные отсутствуют	данные отсутствуют	
140	281871.83	275384.84	-	0.1	данные отсутствуют	данные отсутствуют	
141	281871.22	275379.72	-	0.1	данные отсутствуют	данные отсутствуют	
142	281870.32	275373.39	-	0.1	данные отсутствуют	данные отсутствуют	
143	281869.65	275368.17	-	0.1	данные отсутствуют	данные отсутствуют	



ДОКУМЕНТ ПОДПИСАН
ЭЛЕКТРОННОЙ ПОДПИСЬЮ

Сертификат: 3094B7974B3CA8E1F07A347CFAD6FA78

Владелец: ФЕДЕРАЛЬНАЯ СЛУЖБА ГОСУДАРСТВЕННОЙ
РЕГИСТРАЦИИ, КАДАСТРА И КАРТОГРАФИИ
Действителен: с 17.05.2022 по 10.08.2023

полное наименование должности

инициалы, фамилия

Сооружение							
вид объекта недвижимости							
Лист № 197 раздела 5.1		Всего листов раздела 5.1: 224		Всего разделов: 4		Всего листов выписки: 228	
06.03.2023г. № КУВИ-001/2023-55284358							
Кадастровый номер:			05:01:000000:1513				
144	281868.79	275362.54	-	0.1	данные отсутствуют	данные отсутствуют	
145	281867.97	275357.06	-	0.1	данные отсутствуют	данные отсутствуют	
146	281867.05	275350.87	-	0.1	данные отсутствуют	данные отсутствуют	
147	281866.2	275345.06	-	0.1	данные отсутствуют	данные отсутствуют	
148	281865.58	275340.87	-	0.1	данные отсутствуют	данные отсутствуют	
149	281864.82	275335.71	-	0.1	данные отсутствуют	данные отсутствуют	
150	281863.98	275329.82	-	0.1	данные отсутствуют	данные отсутствуют	
151	281863.86	275328.96	-	0.1	данные отсутствуют	данные отсутствуют	
152	281862.83	275328.96	-	0.1	данные отсутствуют	данные отсутствуют	
153	281860.82	275328.95	-	0.1	данные отсутствуют	данные отсутствуют	
154	281859.09	275328.94	-	0.1	данные отсутствуют	данные отсутствуют	
1	282134.39	275036.16	-	0.1	данные отсутствуют	данные отсутствуют	
2	282135.4	275043.36	-	0.1	данные отсутствуют	данные отсутствуют	
3	282136.96	275053.85	-	0.1	данные отсутствуют	данные отсутствуют	
4	282137.21	275056.55	-	0.1	данные отсутствуют	данные отсутствуют	
5	282137.97	275062.9	-	0.1	данные отсутствуют	данные отсутствуют	
6	282138.82	275068.59	-	0.1	данные отсутствуют	данные отсутствуют	



ДОКУМЕНТ ПОДПИСАН
ЭЛЕКТРОННОЙ ПОДПИСЬЮ

Сертификат: 3094B7974B3CA8E1F07A347CFAD6FA78

Владелец: ФЕДЕРАЛЬНАЯ СЛУЖБА ГОСУДАРСТВЕННОЙ
РЕГИСТРАЦИИ, КАДАСТРА И КАРТОГРАФИИ
Действителен: с 17.05.2022 по 10.08.2023

полное наименование должности

инициалы, фамилия

Сооружение							
вид объекта недвижимости							
Лист № 198 раздела 5.1		Всего листов раздела 5.1: 224		Всего разделов: 4		Всего листов выписки: 228	
06.03.2023г. № КУВИ-001/2023-55284358							
Кадастровый номер:			05:01:000000:1513				
7	282139.55	275073.47	-	0.1	данные отсутствуют	данные отсутствуют	
1	282114.11	275335.81	-	0.1	данные отсутствуют	данные отсутствуют	
2	282114.08	275337.14	-	0.1	данные отсутствуют	данные отсутствуют	
3	282113.86	275345.76	-	0.1	данные отсутствуют	данные отсутствуют	
4	282113.87	275347.67	-	0.1	данные отсутствуют	данные отсутствуют	
5	282113.84	275354.44	-	0.1	данные отсутствуют	данные отсутствуют	
6	282113.85	275361.55	-	0.1	данные отсутствуют	данные отсутствуют	
7	282113.82	275368.31	-	0.1	данные отсутствуют	данные отсутствуют	
8	282113.86	275374.88	-	0.1	данные отсутствуют	данные отсутствуют	
9	282113.83	275381.33	-	0.1	данные отсутствуют	данные отсутствуют	
10	282113.85	275387.45	-	0.1	данные отсутствуют	данные отсутствуют	
11	282113.81	275392.76	-	0.1	данные отсутствуют	данные отсутствуют	
12	282113.83	275399.61	-	0.1	данные отсутствуют	данные отсутствуют	
13	282113.82	275407.02	-	0.1	данные отсутствуют	данные отсутствуют	
14	282113.8	275410.91	-	0.1	данные отсутствуют	данные отсутствуют	
15	282113.84	275415.61	-	0.1	данные отсутствуют	данные отсутствуют	
16	282113.83	275418.42	-	0.1	данные отсутствуют	данные отсутствуют	



ДОКУМЕНТ ПОДПИСАН
ЭЛЕКТРОННОЙ ПОДПИСЬЮ

Сертификат: 3094B7974B3CA8E1F07A347CFAD6FA78

Владелец: ФЕДЕРАЛЬНАЯ СЛУЖБА ГОСУДАРСТВЕННОЙ
РЕГИСТРАЦИИ, КАДАСТРА И КАРТОГРАФИИ
Действителен: с 17.05.2022 по 10.08.2023

полное наименование должности

инициалы, фамилия

Сооружение							
вид объекта недвижимости							
Лист № 199 раздела 5.1		Всего листов раздела 5.1: 224		Всего разделов: 4		Всего листов выписки: 228	
06.03.2023г. № КУВИ-001/2023-55284358							
Кадастровый номер:			05:01:000000:1513				
17	282113.78	275423.98	-	0.1	данные отсутствуют	данные отсутствуют	
18	282113.8	275424.98	-	0.1	данные отсутствуют	данные отсутствуют	
19	282113.68	275430.28	-	0.1	данные отсутствуют	данные отсутствуют	
20	282113.62	275437.12	-	0.1	данные отсутствуют	данные отсутствуют	
21	282113.56	275444.39	-	0.1	данные отсутствуют	данные отсутствуют	
22	282113.51	275450.51	-	0.1	данные отсутствуют	данные отсутствуют	
23	282113.44	275457.5	-	0.1	данные отсутствуют	данные отсутствуют	
24	282113.38	275464.59	-	0.1	данные отсутствуют	данные отсутствуют	
25	282113.33	275470.34	-	0.1	данные отсутствуют	данные отсутствуют	
26	282113.33	275475.02	-	0.1	данные отсутствуют	данные отсутствуют	
27	282113.23	275480.21	-	0.1	данные отсутствуют	данные отсутствуют	
28	282113.1	275483.59	-	0.1	данные отсутствуют	данные отсутствуют	
29	282112.97	275489.35	-	0.1	данные отсутствуют	данные отсутствуют	
30	282112.74	275495.58	-	0.1	данные отсутствуют	данные отсутствуют	
31	282112.6	275500.29	-	0.1	данные отсутствуют	данные отсутствуют	
32	282112.54	275505.16	-	0.1	данные отсутствуют	данные отсутствуют	
33	282112.83	275510.47	-	0.1	данные отсутствуют	данные отсутствуют	



ДОКУМЕНТ ПОДПИСАН
ЭЛЕКТРОННОЙ ПОДПИСЬЮ

Сертификат: 3094B7974B3CA8E1F07A347CFAD6FA78

Владелец: ФЕДЕРАЛЬНАЯ СЛУЖБА ГОСУДАРСТВЕННОЙ
РЕГИСТРАЦИИ, КАДАСТРА И КАРТОГРАФИИ
Действителен: с 17.05.2022 по 10.08.2023

полное наименование должности

инициалы, фамилия

Сооружение							
вид объекта недвижимости							
Лист № 200 раздела 5.1		Всего листов раздела 5.1: 224		Всего разделов: 4		Всего листов выписки: 228	
06.03.2023г. № КУВИ-001/2023-55284358							
Кадастровый номер:			05:01:000000:1513				
34	282113.17	275516.63	-	0.1	данные отсутствуют	данные отсутствуют	
35	282113.27	275517.41	-	0.1	данные отсутствуют	данные отсутствуют	
36	282113.89	275527.57	-	0.1	данные отсутствуют	данные отсутствуют	
37	282114	275528.96	-	0.1	данные отсутствуют	данные отсутствуют	
1	282056.67	275279.31	-	0.1	данные отсутствуют	данные отсутствуют	
2	282065.41	275279.23	-	0.1	данные отсутствуют	данные отсутствуют	
3	282072.79	275279.05	-	0.1	данные отсутствуют	данные отсутствуют	
4	282076.85	275278.87	-	0.1	данные отсутствуют	данные отсутствуют	
5	282082.16	275278.78	-	0.1	данные отсутствуют	данные отсутствуют	
6	282088.11	275278.69	-	0.1	данные отсутствуют	данные отсутствуют	
1	282055.58	275679.95	-	0.1	данные отсутствуют	данные отсутствуют	
2	282060.18	275679.38	-	0.1	данные отсутствуют	данные отсутствуют	
3	282069.23	275678.32	-	0.1	данные отсутствуют	данные отсутствуют	
4	282078.12	275676.01	-	0.1	данные отсутствуют	данные отсутствуют	
5	282082.36	275675.49	-	0.1	данные отсутствуют	данные отсутствуют	
6	282089.74	275675.32	-	0.1	данные отсутствуют	данные отсутствуют	
7	282090.05	275675.31	-	0.1	данные отсутствуют	данные отсутствуют	



ДОКУМЕНТ ПОДПИСАН
ЭЛЕКТРОННОЙ ПОДПИСЬЮ

Сертификат: 3094B7974B3CA8E1F07A347CFAD6FA78

Владелец: ФЕДЕРАЛЬНАЯ СЛУЖБА ГОСУДАРСТВЕННОЙ
РЕГИСТРАЦИИ, КАДАСТРА И КАРТОГРАФИИ
Действителен: с 17.05.2022 по 10.08.2023

полное наименование должности

инициалы, фамилия

Сооружение							
вид объекта недвижимости							
Лист № 201 раздела 5.1		Всего листов раздела 5.1: 224		Всего разделов: 4		Всего листов выписки: 228	
06.03.2023г. № КУВИ-001/2023-55284358							
Кадастровый номер:			05:01:000000:1513				
1	282058.34	275696.77	-	0.1	данные отсутствуют	данные отсутствуют	
2	282057.76	275693.18	-	0.1	данные отсутствуют	данные отсутствуют	
3	282055.93	275682.07	-	0.1	данные отсутствуют	данные отсутствуют	
4	282055.58	275679.95	-	0.1	данные отсутствуют	данные отсутствуют	
5	282053.22	275680.23	-	0.1	данные отсутствуют	данные отсутствуют	
6	282047.94	275680.86	-	0.1	данные отсутствуют	данные отсутствуют	
1	282171.55	275067.83	-	0.1	данные отсутствуют	данные отсутствуют	
2	282165.75	275068.99	-	0.1	данные отсутствуют	данные отсутствуют	
3	282160.29	275069.89	-	0.1	данные отсутствуют	данные отсутствуют	
4	282156.09	275070.59	-	0.1	данные отсутствуют	данные отсутствуют	
5	282151.66	275071.4	-	0.1	данные отсутствуют	данные отсутствуют	
6	282145.02	275072.56	-	0.1	данные отсутствуют	данные отсутствуют	
7	282139.55	275073.47	-	0.1	данные отсутствуют	данные отсутствуют	
8	282137.81	275073.75	-	0.1	данные отсутствуют	данные отсутствуют	
9	282126.3	275075.31	-	0.1	данные отсутствуют	данные отсутствуют	
10	282105.75	275078.42	-	0.1	данные отсутствуют	данные отсутствуют	
11	282099.21	275079.37	-	0.1	данные отсутствуют	данные отсутствуют	



ДОКУМЕНТ ПОДПИСАН
ЭЛЕКТРОННОЙ ПОДПИСЬЮ

Сертификат: 3094B7974B3CA8E1F07A347CFAD6FA78

Владелец: ФЕДЕРАЛЬНАЯ СЛУЖБА ГОСУДАРСТВЕННОЙ
РЕГИСТРАЦИИ, КАДАСТРА И КАРТОГРАФИИ
Действителен: с 17.05.2022 по 10.08.2023

полное наименование должности

инициалы, фамилия

Сооружение							
вид объекта недвижимости							
Лист № 202 раздела 5.1		Всего листов раздела 5.1: 224		Всего разделов: 4		Всего листов выписки: 228	
06.03.2023г. № КУВИ-001/2023-55284358							
Кадастровый номер:			05:01:000000:1513				
12	282092.45	275080.44	-	0.1	данные отсутствуют	данные отсутствуют	
13	282085.6	275081.38	-	0.1	данные отсутствуют	данные отсутствуют	
14	282078.17	275082.49	-	0.1	данные отсутствуют	данные отсутствуют	
15	282076.12	275082.78	-	0.1	данные отсутствуют	данные отсутствуют	
16	282075.42	275082.89	-	0.1	данные отсутствуют	данные отсутствуют	
17	282069.03	275083.89	-	0.1	данные отсутствуют	данные отсутствуют	
18	282066.06	275084.23	-	0.1	данные отсутствуют	данные отсутствуют	
19	282060.03	275085.05	-	0.1	данные отсутствуют	данные отсутствуют	
20	282052.84	275086.04	-	0.1	данные отсутствуют	данные отсутствуют	
21	282046.82	275086.85	-	0.1	данные отсутствуют	данные отсутствуют	
22	282032.44	275088.74	-	0.1	данные отсутствуют	данные отсутствуют	
23	282025.45	275089.67	-	0.1	данные отсутствуют	данные отсутствуют	
24	282019.41	275090.47	-	0.1	данные отсутствуют	данные отсутствуют	
25	282014.09	275091.23	-	0.1	данные отсутствуют	данные отсутствуют	
26	282009.11	275091.91	-	0.1	данные отсутствуют	данные отсутствуют	
27	282003.81	275092.39	-	0.1	данные отсутствуют	данные отсутствуют	
28	282003.1	275092.5	-	0.1	данные отсутствуют	данные отсутствуют	



ДОКУМЕНТ ПОДПИСАН
ЭЛЕКТРОННОЙ ПОДПИСЬЮ

Сертификат: 3094B7974B3CA8E1F07A347CFAD6FA78

Владелец: ФЕДЕРАЛЬНАЯ СЛУЖБА ГОСУДАРСТВЕННОЙ
РЕГИСТРАЦИИ, КАДАСТРА И КАРТОГРАФИИ
Действителен: с 17.05.2022 по 10.08.2023

полное наименование должности

инициалы, фамилия

Сооружение							
вид объекта недвижимости							
Лист № 203 раздела 5.1		Всего листов раздела 5.1: 224		Всего разделов: 4		Всего листов выписки: 228	
06.03.2023г. № КУВИ-001/2023-55284358							
Кадастровый номер:			05:01:000000:1513				
29	281997.94	275093.26	-	0.1	данные отсутствуют	данные отсутствуют	
30	281991.64	275093.98	-	0.1	данные отсутствуют	данные отсутствуют	
31	281985.04	275094.55	-	0.1	данные отсутствуют	данные отсутствуют	
32	281980.04	275095.13	-	0.1	данные отсутствуют	данные отсутствуют	
33	281960.55	275096.89	-	0.1	данные отсутствуют	данные отсутствуют	
34	281953.77	275097.55	-	0.1	данные отсутствуют	данные отсутствуют	
35	281946.68	275098.19	-	0.1	данные отсутствуют	данные отсутствуют	
36	281939.92	275098.69	-	0.1	данные отсутствуют	данные отсутствуют	
37	281932.49	275099.4	-	0.1	данные отсутствуют	данные отсутствуют	
38	281926.76	275099.91	-	0.1	данные отсутствуют	данные отсутствуют	
39	281920.43	275100.48	-	0.1	данные отсутствуют	данные отсутствуют	
40	281907.79	275101.45	-	0.1	данные отсутствуют	данные отсутствуют	
41	281896.33	275102.6	-	0.1	данные отсутствуют	данные отсутствуют	
42	281891.13	275103.12	-	0.1	данные отсутствуют	данные отсутствуют	
43	281882.47	275103.99	-	0.1	данные отсутствуют	данные отсутствуют	
44	281874.64	275104.77	-	0.1	данные отсутствуют	данные отсутствуют	
45	281853.78	275107.02	-	0.1	данные отсутствуют	данные отсутствуют	



ДОКУМЕНТ ПОДПИСАН
ЭЛЕКТРОННОЙ ПОДПИСЬЮ

Сертификат: 3094B7974B3CA8E1F07A347CFAD6FA78

Владелец: ФЕДЕРАЛЬНАЯ СЛУЖБА ГОСУДАРСТВЕННОЙ
РЕГИСТРАЦИИ, КАДАСТРА И КАРТОГРАФИИ
Действителен: с 17.05.2022 по 10.08.2023

полное наименование должности

инициалы, фамилия

Сооружение							
вид объекта недвижимости							
Лист № 204 раздела 5.1		Всего листов раздела 5.1: 224		Всего разделов: 4		Всего листов выписки: 228	
06.03.2023г. № КУВИ-001/2023-55284358							
Кадастровый номер:			05:01:000000:1513				
46	281852.63	275107.18	-	0.1	данные отсутствуют	данные отсутствуют	
47	281847.28	275107.75	-	0.1	данные отсутствуют	данные отсутствуют	
48	281845.86	275099.34	-	0.1	данные отсутствуют	данные отсутствуют	
49	281844.29	275091.24	-	0.1	данные отсутствуют	данные отсутствуют	
50	281843.04	275085.11	-	0.1	данные отсутствуют	данные отсутствуют	
1	282029.92	275279.52	-	0.1	данные отсутствуют	данные отсутствуют	
2	282030.22	275279.52	-	0.1	данные отсутствуют	данные отсутствуют	
3	282052.73	275279.34	-	0.1	данные отсутствуют	данные отсутствуют	
4	282056.67	275279.31	-	0.1	данные отсутствуют	данные отсутствуют	
5	282056.82	275282.18	-	0.1	данные отсутствуют	данные отсутствуют	
6	282057.37	275292.46	-	0.1	данные отсутствуют	данные отсутствуют	
7	282057.39	275292.92	-	0.1	данные отсутствуют	данные отсутствуют	
1	281922.87	275298.67	-	0.1	данные отсутствуют	данные отсутствуют	
2	281923.08	275298.66	-	0.1	данные отсутствуют	данные отсутствуют	
3	281923.74	275298.62	-	0.1	данные отсутствуют	данные отсутствуют	
4	281928.57	275298.32	-	0.1	данные отсутствуют	данные отсутствуют	
5	281932.48	275298.07	-	0.1	данные отсутствуют	данные отсутствуют	



ДОКУМЕНТ ПОДПИСАН
ЭЛЕКТРОННОЙ ПОДПИСЬЮ

Сертификат: 3094B7974B3CA8E1F07A347CFAD6FA78

Владелец: ФЕДЕРАЛЬНАЯ СЛУЖБА ГОСУДАРСТВЕННОЙ
РЕГИСТРАЦИИ, КАДАСТРА И КАРТОГРАФИИ
Действителен: с 17.05.2022 по 10.08.2023

полное наименование должности

инициалы, фамилия

Сооружение							
вид объекта недвижимости							
Лист № 205 раздела 5.1		Всего листов раздела 5.1: 224		Всего разделов: 4		Всего листов выписки: 228	
06.03.2023г. № КУВИ-001/2023-55284358							
Кадастровый номер:			05:01:000000:1513				
6	281937.23	275297.88	-	0.1	данные отсутствуют	данные отсутствуют	
7	281951.1	275296.86	-	0.1	данные отсутствуют	данные отсутствуют	
8	281952.2	275296.85	-	0.1	данные отсутствуют	данные отсутствуют	
9	281959.33	275296.49	-	0.1	данные отсутствуют	данные отсутствуют	
10	281971.83	275296	-	0.1	данные отсутствуют	данные отсутствуют	
11	281977.81	275295.77	-	0.1	данные отсутствуют	данные отсутствуют	
12	281982.97	275295.61	-	0.1	данные отсутствуют	данные отсутствуют	
13	281984.25	275295.51	-	0.1	данные отсутствуют	данные отсутствуют	
14	281989.42	275295.22	-	0.1	данные отсутствуют	данные отсутствуют	
15	281994.19	275295.02	-	0.1	данные отсутствуют	данные отсутствуют	
16	282000.45	275294.86	-	0.1	данные отсутствуют	данные отсутствуют	
17	282005.62	275294.55	-	0.1	данные отсутствуют	данные отсутствуют	
18	282011.87	275294.42	-	0.1	данные отсутствуют	данные отсутствуют	
19	282018.27	275294.13	-	0.1	данные отсутствуют	данные отсутствуют	
20	282024.28	275293.79	-	0.1	данные отсутствуют	данные отсутствуют	
21	282028.14	275293.75	-	0.1	данные отсутствуют	данные отсутствуют	
22	282031.41	275293.79	-	0.1	данные отсутствуют	данные отсутствуют	



ДОКУМЕНТ ПОДПИСАН
ЭЛЕКТРОННОЙ ПОДПИСЬЮ

Сертификат: 3094B7974B3CA8E1F07A347CFAD6FA78

Владелец: ФЕДЕРАЛЬНАЯ СЛУЖБА ГОСУДАРСТВЕННОЙ
РЕГИСТРАЦИИ, КАДАСТРА И КАРТОГРАФИИ
Действителен: с 17.05.2022 по 10.08.2023

полное наименование должности

инициалы, фамилия

Сооружение							
вид объекта недвижимости							
Лист № 206 раздела 5.1		Всего листов раздела 5.1: 224		Всего разделов: 4		Всего листов выписки: 228	
06.03.2023г. № КУВИ-001/2023-55284358							
Кадастровый номер:			05:01:000000:1513				
23	282035.51	275293.73	-	0.1	данные отсутствуют	данные отсутствуют	
24	282041.3	275293.54	-	0.1	данные отсутствуют	данные отсутствуют	
25	282047.64	275293.29	-	0.1	данные отсутствуют	данные отсутствуют	
26	282053.81	275293.13	-	0.1	данные отсутствуют	данные отсутствуют	
27	282057.05	275292.92	-	0.1	данные отсутствуют	данные отсутствуют	
28	282057.39	275292.92	-	0.1	данные отсутствуют	данные отсутствуют	
29	282063.24	275292.9	-	0.1	данные отсутствуют	данные отсутствуют	
30	282065.13	275292.78	-	0.1	данные отсутствуют	данные отсутствуют	
31	282070.46	275292.67	-	0.1	данные отсутствуют	данные отсутствуют	
32	282075.76	275292.58	-	0.1	данные отсутствуют	данные отсутствуют	
33	282077.51	275292.54	-	0.1	данные отсутствуют	данные отсутствуют	
34	282099.24	275291.94	-	0.1	данные отсутствуют	данные отсутствуют	
35	282100.16	275291.91	-	0.1	данные отсутствуют	данные отсутствуют	
36	282100.09	275297.54	-	0.1	данные отсутствуют	данные отсутствуют	
37	282099.96	275302.1	-	0.1	данные отсутствуют	данные отсутствуют	
38	282099.94	275302.97	-	0.1	данные отсутствуют	данные отсутствуют	
39	282099.96	275307.43	-	0.1	данные отсутствуют	данные отсутствуют	



ДОКУМЕНТ ПОДПИСАН
ЭЛЕКТРОННОЙ ПОДПИСЬЮ

Сертификат: 3094B7974B3CA8E1F07A347CFAD6FA78

Владелец: ФЕДЕРАЛЬНАЯ СЛУЖБА ГОСУДАРСТВЕННОЙ
РЕГИСТРАЦИИ, КАДАСТРА И КАРТОГРАФИИ
Действителен: с 17.05.2022 по 10.08.2023

полное наименование должности

инициалы, фамилия

Сооружение							
вид объекта недвижимости							
Лист № 207 раздела 5.1		Всего листов раздела 5.1: 224		Всего разделов: 4		Всего листов выписки: 228	
06.03.2023г. № КУВИ-001/2023-55284358							
Кадастровый номер:			05:01:000000:1513				
40	282099.93	275307.95	-	0.1	данные отсутствуют	данные отсутствуют	
41	282099.91	275313.2	-	0.1	данные отсутствуют	данные отсутствуют	
42	282099.88	275318.67	-	0.1	данные отсутствуют	данные отсутствуют	
43	282099.91	275324.58	-	0.1	данные отсутствуют	данные отсутствуют	
44	282099.91	275325.23	-	0.1	данные отсутствуют	данные отсутствуют	
45	282099.95	275331.76	-	0.1	данные отсутствуют	данные отсутствуют	
46	282099.91	275332.26	-	0.1	данные отсутствуют	данные отсутствуют	
47	282099.88	275338.1	-	0.1	данные отсутствуют	данные отсутствуют	
48	282099.75	275348.82	-	0.1	данные отсутствуют	данные отсутствуют	
49	282099.62	275353.8	-	0.1	данные отсутствуют	данные отсутствуют	
50	282099.52	275358.83	-	0.1	данные отсутствуют	данные отсутствуют	
51	282099.41	275364.52	-	0.1	данные отсутствуют	данные отсутствуют	
52	282099.33	275369.59	-	0.1	данные отсутствуют	данные отсутствуют	
53	282099.25	275374.46	-	0.1	данные отсутствуют	данные отсутствуют	
54	282099.23	275375.1	-	0.1	данные отсутствуют	данные отсутствуют	
55	282099.3	275380.82	-	0.1	данные отсутствуют	данные отсутствуют	
56	282099.26	275381.57	-	0.1	данные отсутствуют	данные отсутствуют	



ДОКУМЕНТ ПОДПИСАН
ЭЛЕКТРОННОЙ ПОДПИСЬЮ

Сертификат: 3094B7974B3CA8E1F07A347CFAD6FA78

Владелец: ФЕДЕРАЛЬНАЯ СЛУЖБА ГОСУДАРСТВЕННОЙ
РЕГИСТРАЦИИ, КАДАСТРА И КАРТОГРАФИИ
Действителен: с 17.05.2022 по 10.08.2023

полное наименование должности

инициалы, фамилия

Сооружение						
вид объекта недвижимости						
Лист № 208 раздела 5.1			Всего листов раздела 5.1: 224		Всего разделов: 4	Всего листов выписки: 228
06.03.2023г. № КУВИ-001/2023-55284358						
Кадастровый номер:			05:01:000000:1513			
57	282099.2	275388.29	-	0.1	данные отсутствуют	данные отсутствуют
58	282099.13	275395.38	-	0.1	данные отсутствуют	данные отсутствуют
59	282099.14	275397.79	-	0.1	данные отсутствуют	данные отсутствуют
60	282099.08	275403.18	-	0.1	данные отсутствуют	данные отсутствуют
61	282099.08	275408.08	-	0.1	данные отсутствуют	данные отсутствуют
62	282099.11	275408.53	-	0.1	данные отсутствуют	данные отсутствуют
63	282099.08	275413.75	-	0.1	данные отсутствуют	данные отсутствуют
64	282099.13	275415.19	-	0.1	данные отсутствуют	данные отсутствуют
65	282099.23	275419.74	-	0.1	данные отсутствуют	данные отсутствуют
66	282099.16	275436.4	-	0.1	данные отсутствуют	данные отсутствуют
67	282099.1	275442.57	-	0.1	данные отсутствуют	данные отсутствуют
68	282099.09	275448.59	-	0.1	данные отсутствуют	данные отсутствуют
69	282099.03	275454.25	-	0.1	данные отсутствуют	данные отсутствуют
70	282098.95	275463.81	-	0.1	данные отсутствуют	данные отсутствуют
71	282098.89	275472.54	-	0.1	данные отсутствуют	данные отсутствуют
72	282098.72	275477.65	-	0.1	данные отсутствуют	данные отсутствуют
73	282098.75	275480.91	-	0.1	данные отсутствуют	данные отсутствуют



ДОКУМЕНТ ПОДПИСАН
ЭЛЕКТРОННОЙ ПОДПИСЬЮ

Сертификат: 3094B7974B3CA8E1F07A347CFAD6FA78

Владелец: ФЕДЕРАЛЬНАЯ СЛУЖБА ГОСУДАРСТВЕННОЙ
РЕГИСТРАЦИИ, КАДАСТРА И КАРТОГРАФИИ
Действителен: с 17.05.2022 по 10.08.2023

полное наименование должности

инициалы, фамилия

Сооружение							
вид объекта недвижимости							
Лист № 209 раздела 5.1		Всего листов раздела 5.1: 224		Всего разделов: 4		Всего листов выписки: 228	
06.03.2023г. № КУВИ-001/2023-55284358							
Кадастровый номер:			05:01:000000:1513				
74	282098.73	275486.42	-	0.1	данные отсутствуют	данные отсутствуют	
75	282098.74	275491.76	-	0.1	данные отсутствуют	данные отсутствуют	
76	282098.73	275498	-	0.1	данные отсутствуют	данные отсутствуют	
77	282098.68	275502.93	-	0.1	данные отсутствуют	данные отсутствуют	
78	282098.68	275506.69	-	0.1	данные отсутствуют	данные отсутствуют	
79	282098.88	275512.21	-	0.1	данные отсутствуют	данные отсутствуют	
80	282098.93	275516.33	-	0.1	данные отсутствуют	данные отсутствуют	
81	282098.76	275518.59	-	0.1	данные отсутствуют	данные отсутствуют	
82	282099.09	275528.83	-	0.1	данные отсутствуют	данные отсутствуют	
83	282099.13	275530.12	-	0.1	данные отсутствуют	данные отсутствуют	
1	282047.94	275680.86	-	0.1	данные отсутствуют	данные отсутствуют	
2	282044.4	275681.28	-	0.1	данные отсутствуют	данные отсутствуют	
3	282035.81	275682.33	-	0.1	данные отсутствуют	данные отсутствуют	
4	282028.53	275683.3	-	0.1	данные отсутствуют	данные отсутствуют	
5	282021.89	275684.17	-	0.1	данные отсутствуют	данные отсутствуют	
6	282015.33	275685	-	0.1	данные отсутствуют	данные отсутствуют	
7	282010.18	275685.61	-	0.1	данные отсутствуют	данные отсутствуют	



ДОКУМЕНТ ПОДПИСАН
ЭЛЕКТРОННОЙ ПОДПИСЬЮ

Сертификат: 3094B7974B3CA8E1F07A347CFAD6FA78

Владелец: ФЕДЕРАЛЬНАЯ СЛУЖБА ГОСУДАРСТВЕННОЙ
РЕГИСТРАЦИИ, КАДАСТРА И КАРТОГРАФИИ
Действителен: с 17.05.2022 по 10.08.2023

полное наименование должности

инициалы, фамилия

Сооружение							
вид объекта недвижимости							
Лист № 210 раздела 5.1		Всего листов раздела 5.1: 224		Всего разделов: 4		Всего листов выписки: 228	
06.03.2023г. № КУВИ-001/2023-55284358							
Кадастровый номер:			05:01:000000:1513				
8	282004.22	275686.23	-	0.1	данные отсутствуют	данные отсутствуют	
9	281992.63	275687.64	-	0.1	данные отсутствуют	данные отсутствуют	
10	281980.86	275689.07	-	0.1	данные отсутствуют	данные отсутствуют	
1	282225.37	275669.74	-	0.1	данные отсутствуют	данные отсутствуют	
2	282220.46	275670.62	-	0.1	данные отсутствуют	данные отсутствуют	
3	282211.61	275671.35	-	0.1	данные отсутствуют	данные отсутствуют	
4	282201.95	275672.44	-	0.1	данные отсутствуют	данные отсутствуют	
5	282189.58	275673.62	-	0.1	данные отсутствуют	данные отсутствуют	
6	282179.29	275674.92	-	0.1	данные отсутствуют	данные отсутствуют	
7	282174.73	275675.57	-	0.1	данные отсутствуют	данные отсутствуют	
8	282169.45	275676.36	-	0.1	данные отсутствуют	данные отсутствуют	
9	282162.73	275677.39	-	0.1	данные отсутствуют	данные отсутствуют	
10	282153.44	275679.08	-	0.1	данные отсутствуют	данные отсутствуют	
11	282145.98	275680.31	-	0.1	данные отсутствуют	данные отсутствуют	
12	282140.08	275681.45	-	0.1	данные отсутствуют	данные отсутствуют	
13	282133.39	275682.51	-	0.1	данные отсутствуют	данные отсутствуют	
14	282124.52	275684.22	-	0.1	данные отсутствуют	данные отсутствуют	



ДОКУМЕНТ ПОДПИСАН
ЭЛЕКТРОННОЙ ПОДПИСЬЮ

Сертификат: 3094B7974B3CA8E1F07A347CFAD6FA78

Владелец: ФЕДЕРАЛЬНАЯ СЛУЖБА ГОСУДАРСТВЕННОЙ
РЕГИСТРАЦИИ, КАДАСТРА И КАРТОГРАФИИ
Действителен: с 17.05.2022 по 10.08.2023

полное наименование должности

инициалы, фамилия

Сооружение							
вид объекта недвижимости							
Лист № 211 раздела 5.1		Всего листов раздела 5.1: 224		Всего разделов: 4		Всего листов выписки: 228	
06.03.2023г. № КУВИ-001/2023-55284358							
Кадастровый номер:			05:01:000000:1513				
15	282117.87	275685.51	-	0.1	данные отсутствуют	данные отсутствуют	
16	282109.74	275686.91	-	0.1	данные отсутствуют	данные отсутствуют	
17	282099.49	275688.93	-	0.1	данные отсутствуют	данные отсутствуют	
18	282090.54	275690.66	-	0.1	данные отсутствуют	данные отсутствуют	
19	282083.14	275692.07	-	0.1	данные отсутствуют	данные отсутствуют	
20	282075.4	275693.58	-	0.1	данные отсутствуют	данные отсутствуют	
21	282066.59	275695.25	-	0.1	данные отсутствуют	данные отсутствуют	
22	282058.28	275696.78	-	0.1	данные отсутствуют	данные отсутствуют	
23	282041.47	275700	-	0.1	данные отсутствуют	данные отсутствуют	
24	282033.3	275701.52	-	0.1	данные отсутствуют	данные отсутствуют	
25	282025.05	275702.91	-	0.1	данные отсутствуют	данные отсутствуют	
26	282016.76	275704.32	-	0.1	данные отсутствуют	данные отсутствуют	
27	282007.02	275705.91	-	0.1	данные отсутствуют	данные отсутствуют	
28	281996.69	275707.52	-	0.1	данные отсутствуют	данные отсутствуют	
29	281988.36	275708.78	-	0.1	данные отсутствуют	данные отсутствуют	
30	281979.85	275709.96	-	0.1	данные отсутствуют	данные отсутствуют	
31	281971.54	275711.14	-	0.1	данные отсутствуют	данные отсутствуют	



ДОКУМЕНТ ПОДПИСАН
ЭЛЕКТРОННОЙ ПОДПИСЬЮ

Сертификат: 3094B7974B3CA8E1F07A347CFAD6FA78

Владелец: ФЕДЕРАЛЬНАЯ СЛУЖБА ГОСУДАРСТВЕННОЙ
РЕГИСТРАЦИИ, КАДАСТРА И КАРТОГРАФИИ
Действителен: с 17.05.2022 по 10.08.2023

полное наименование должности

инициалы, фамилия

Сооружение							
вид объекта недвижимости							
Лист № 212 раздела 5.1		Всего листов раздела 5.1: 224		Всего разделов: 4		Всего листов выписки: 228	
06.03.2023г. № КУВИ-001/2023-55284358							
Кадастровый номер:			05:01:000000:1513				
32	281963.05	275712.52	-	0.1	данные отсутствуют	данные отсутствуют	
33	281957.28	275713.62	-	0.1	данные отсутствуют	данные отсутствуют	
34	281954.72	275714.07	-	0.1	данные отсутствуют	данные отсутствуют	
35	281945.81	275715.68	-	0.1	данные отсутствуют	данные отсутствуют	
36	281936.63	275717.41	-	0.1	данные отсутствуют	данные отсутствуют	
37	281927.31	275719.13	-	0.1	данные отсутствуют	данные отсутствуют	
38	281919.7	275720.52	-	0.1	данные отсутствуют	данные отсутствуют	
39	281911.32	275722.01	-	0.1	данные отсутствуют	данные отсутствуют	
40	281903.14	275723.52	-	0.1	данные отсутствуют	данные отсутствуют	
41	281894.92	275724.97	-	0.1	данные отсутствуют	данные отсутствуют	
42	281886.85	275726.47	-	0.1	данные отсутствуют	данные отсутствуют	
43	281876.94	275728.4	-	0.1	данные отсутствуют	данные отсутствуют	
44	281866.76	275730.34	-	0.1	данные отсутствуют	данные отсутствуют	
45	281857.69	275732.22	-	0.1	данные отсутствуют	данные отсутствуют	
46	281855.22	275732.73	-	0.1	данные отсутствуют	данные отсутствуют	
47	281855.54	275734.26	-	0.1	данные отсутствуют	данные отсутствуют	
48	281853.86	275734.55	-	0.1	данные отсутствуют	данные отсутствуют	



ДОКУМЕНТ ПОДПИСАН
ЭЛЕКТРОННОЙ ПОДПИСЬЮ

Сертификат: 3094B7974B3CA8E1F07A347CFAD6FA78

Владелец: ФЕДЕРАЛЬНАЯ СЛУЖБА ГОСУДАРСТВЕННОЙ
РЕГИСТРАЦИИ, КАДАСТРА И КАРТОГРАФИИ
Действителен: с 17.05.2022 по 10.08.2023

полное наименование должности

инициалы, фамилия

Сооружение						
вид объекта недвижимости						
Лист № 213 раздела 5.1			Всего листов раздела 5.1: 224		Всего разделов: 4	Всего листов выписки: 228
06.03.2023г. № КУВИ-001/2023-55284358						
Кадастровый номер:			05:01:000000:1513			
49	281849.89	275735.24	-	0.1	данные отсутствуют	данные отсутствуют
50	281821.81	275740.12	-	0.1	данные отсутствуют	данные отсутствуют
1	281954.18	274990.16	-	0.1	данные отсутствуют	данные отсутствуют
2	281966.66	274990.37	-	0.1	данные отсутствуют	данные отсутствуют
3	281988.91	275051.62	-	0.1	данные отсутствуют	данные отсутствуют
4	281993.32	275064.5	-	0.1	данные отсутствуют	данные отсутствуют
5	281997.84	275076.9	-	0.1	данные отсутствуют	данные отсутствуют
6	282000.36	275084.38	-	0.1	данные отсутствуют	данные отсутствуют
7	282003.1	275092.5	-	0.1	данные отсутствуют	данные отсутствуют
1	281988.91	275051.62	-	0.1	данные отсутствуют	данные отсутствуют
2	281986.99	275052	-	0.1	данные отсутствуют	данные отсутствуют
3	281977.31	275053.9	-	0.1	данные отсутствуют	данные отсутствуют
4	281974.39	275054.47	-	0.1	данные отсутствуют	данные отсутствуют
1	281951.58	275296.86	-	0.1	данные отсутствуют	данные отсутствуют
2	281951.38	275293.84	-	0.1	данные отсутствуют	данные отсутствуют
3	281951.5	275283.7	-	0.1	данные отсутствуют	данные отсутствуют
4	281951.65	275279.13	-	0.1	данные отсутствуют	данные отсутствуют



ДОКУМЕНТ ПОДПИСАН
ЭЛЕКТРОННОЙ ПОДПИСЬЮ

Сертификат: 3094B7974B3CA8E1F07A347CFAD6FA78

Владелец: ФЕДЕРАЛЬНАЯ СЛУЖБА ГОСУДАРСТВЕННОЙ
РЕГИСТРАЦИИ, КАДАСТРА И КАРТОГРАФИИ
Действителен: с 17.05.2022 по 10.08.2023

полное наименование должности

инициалы, фамилия

Сооружение							
вид объекта недвижимости							
Лист № 214 раздела 5.1		Всего листов раздела 5.1: 224		Всего разделов: 4		Всего листов выписки: 228	
06.03.2023г. № КУВИ-001/2023-55284358							
Кадастровый номер:			05:01:000000:1513				
1	282114	275528.96	-	0.1	данные отсутствуют	данные отсутствуют	
2	282107.57	275529.56	-	0.1	данные отсутствуют	данные отсутствуют	
3	282106.93	275529.58	-	0.1	данные отсутствуют	данные отсутствуют	
4	282101.62	275530.06	-	0.1	данные отсутствуют	данные отсутствуют	
5	282100.91	275530.12	-	0.1	данные отсутствуют	данные отсутствуют	
6	282099.14	275530.14	-	0.1	данные отсутствуют	данные отсутствуют	
7	282098.28	275530.12	-	0.1	данные отсутствуют	данные отсутствуют	
8	282087.76	275530.97	-	0.1	данные отсутствуют	данные отсутствуют	
9	282067.99	275532.59	-	0.1	данные отсутствуют	данные отсутствуют	
10	282066.55	275532.67	-	0.1	данные отсутствуют	данные отсутствуют	
11	282066.48	275535.4	-	0.1	данные отсутствуют	данные отсутствуют	
12	282051.06	275536.51	-	0.1	данные отсутствуют	данные отсутствуют	
13	282042.7	275537.08	-	0.1	данные отсутствуют	данные отсутствуют	
14	282034.63	275537.5	-	0.1	данные отсутствуют	данные отсутствуют	
15	282026.74	275537.98	-	0.1	данные отсутствуют	данные отсутствуют	
16	282018.45	275538.44	-	0.1	данные отсутствуют	данные отсутствуют	
17	281997.5	275539.52	-	0.1	данные отсутствуют	данные отсутствуют	



ДОКУМЕНТ ПОДПИСАН
ЭЛЕКТРОННОЙ ПОДПИСЬЮ

Сертификат: 3094B7974B3CA8E1F07A347CFAD6FA78

Владелец: ФЕДЕРАЛЬНАЯ СЛУЖБА ГОСУДАРСТВЕННОЙ
РЕГИСТРАЦИИ, КАДАСТРА И КАРТОГРАФИИ
Действителен: с 17.05.2022 по 10.08.2023

полное наименование должности

инициалы, фамилия

Сооружение							
вид объекта недвижимости							
Лист № 215 раздела 5.1		Всего листов раздела 5.1: 224		Всего разделов: 4		Всего листов выписки: 228	
06.03.2023г. № КУВИ-001/2023-55284358							
Кадастровый номер:			05:01:000000:1513				
18	281988.26	275540.17	-	0.1	данные отсутствуют	данные отсутствуют	
19	281983.24	275540.36	-	0.1	данные отсутствуют	данные отсутствуют	
20	281982.72	275540.41	-	0.1	данные отсутствуют	данные отсутствуют	
21	281978.89	275540.75	-	0.1	данные отсутствуют	данные отсутствуют	
22	281973.24	275541.44	-	0.1	данные отсутствуют	данные отсутствуют	
23	281963.23	275542.86	-	0.1	данные отсутствуют	данные отсутствуют	
24	281957.97	275543.38	-	0.1	данные отсутствуют	данные отсутствуют	
25	281957.06	275543.61	-	0.1	данные отсутствуют	данные отсутствуют	
26	281930.99	275546.86	-	0.1	данные отсутствуют	данные отсутствуют	
27	281921.87	275547.99	-	0.1	данные отсутствуют	данные отсутствуют	
28	281916.87	275548.58	-	0.1	данные отсутствуют	данные отсутствуют	
29	281915.01	275548.88	-	0.1	данные отсутствуют	данные отсутствуют	
30	281909.67	275549.47	-	0.1	данные отсутствуют	данные отсутствуют	
31	281908.78	275549.57	-	0.1	данные отсутствуют	данные отсутствуют	
32	281908.54	275549.32	-	0.1	данные отсутствуют	данные отсутствуют	
33	281898.72	275539.1	-	0.1	данные отсутствуют	данные отсутствуют	
34	281898.2	275538.55	-	0.1	данные отсутствуют	данные отсутствуют	



ДОКУМЕНТ ПОДПИСАН
ЭЛЕКТРОННОЙ ПОДПИСЬЮ

Сертификат: 3094B7974B3CA8E1F07A347CFAD6FA78

Владелец: ФЕДЕРАЛЬНАЯ СЛУЖБА ГОСУДАРСТВЕННОЙ
РЕГИСТРАЦИИ, КАДАСТРА И КАРТОГРАФИИ
Действителен: с 17.05.2022 по 10.08.2023

полное наименование должности

инициалы, фамилия

Сооружение						
вид объекта недвижимости						
Лист № 216 раздела 5.1			Всего листов раздела 5.1: 224		Всего разделов: 4	Всего листов выписки: 228
06.03.2023г. № КУВИ-001/2023-55284358						
Кадастровый номер:			05:01:000000:1513			
35	281891.1	275510.76	-	0.1	данные отсутствуют	данные отсутствуют
36	281886.28	275491.58	-	0.1	данные отсутствуют	данные отсутствуют
37	281886.09	275490.94	-	0.1	данные отсутствуют	данные отсутствуют
38	281885.57	275486.21	-	0.1	данные отсутствуют	данные отсутствуют
39	281885.57	275485.46	-	0.1	данные отсутствуют	данные отсутствуют
40	281884.86	275480.3	-	0.1	данные отсутствуют	данные отсутствуют
41	281883.89	275473.41	-	0.1	данные отсутствуют	данные отсутствуют
42	281883.3	275469.26	-	0.1	данные отсутствуют	данные отсутствуют
43	281883.16	275468.4	-	0.1	данные отсутствуют	данные отсутствуют
44	281882.37	275463.42	-	0.1	данные отсутствуют	данные отсутствуют
45	281882.29	275462.27	-	0.1	данные отсутствуют	данные отсутствуют
46	281881.73	275457.85	-	0.1	данные отсутствуют	данные отсутствуют
47	281880.32	275446.77	-	0.1	данные отсутствуют	данные отсутствуют
48	281879.49	275440.79	-	0.1	данные отсутствуют	данные отсутствуют
49	281879.34	275439.88	-	0.1	данные отсутствуют	данные отсутствуют
1	281923.08	275298.66	-	0.1	данные отсутствуют	данные отсутствуют
2	281922.69	275295.57	-	0.1	данные отсутствуют	данные отсутствуют



ДОКУМЕНТ ПОДПИСАН
ЭЛЕКТРОННОЙ ПОДПИСЬЮ

Сертификат: 3094B7974B3CA8E1F07A347CFAD6FA78

Владелец: ФЕДЕРАЛЬНАЯ СЛУЖБА ГОСУДАРСТВЕННОЙ
РЕГИСТРАЦИИ, КАДАСТРА И КАРТОГРАФИИ
Действителен: с 17.05.2022 по 10.08.2023

полное наименование должности

инициалы, фамилия

Сооружение							
вид объекта недвижимости							
Лист № 217 раздела 5.1		Всего листов раздела 5.1: 224		Всего разделов: 4		Всего листов выписки: 228	
06.03.2023г. № КУВИ-001/2023-55284358							
Кадастровый номер:			05:01:000000:1513				
3	281922.43	275294.93	-	0.1	данные отсутствуют	данные отсутствуют	
4	281919.13	275285.85	-	0.1	данные отсутствуют	данные отсутствуют	
5	281918.89	275285.06	-	0.1	данные отсутствуют	данные отсутствуют	
6	281918.06	275281.92	-	0.1	данные отсутствуют	данные отсутствуют	
7	281913.82	275281.81	-	0.1	данные отсутствуют	данные отсутствуют	
8	281910.21	275281.9	-	0.1	данные отсутствуют	данные отсутствуют	
9	281906.88	275281.92	-	0.1	данные отсутствуют	данные отсутствуют	
10	281901.54	275282	-	0.1	данные отсутствуют	данные отсутствуют	
11	281900.83	275281.63	-	0.1	данные отсутствуют	данные отсутствуют	
12	281887.71	275281.5	-	0.1	данные отсутствуют	данные отсутствуют	
1	281929.43	275533.3	-	0.1	данные отсутствуют	данные отсутствуют	
2	281929.57	275534.44	-	0.1	данные отсутствуют	данные отсутствуют	
3	281930.78	275545.04	-	0.1	данные отсутствуют	данные отсутствуют	
4	281930.99	275546.86	-	0.1	данные отсутствуют	данные отсутствуют	
1	281903.57	275701.79	-	0.1	данные отсутствуют	данные отсутствуют	
2	281936.54	275696.26	-	0.1	данные отсутствуют	данные отсутствуют	
3	281953.31	275693.83	-	0.1	данные отсутствуют	данные отсутствуют	



ДОКУМЕНТ ПОДПИСАН
ЭЛЕКТРОННОЙ ПОДПИСЬЮ

Сертификат: 3094B7974B3CA8E1F07A347CFAD6FA78

Владелец: ФЕДЕРАЛЬНАЯ СЛУЖБА ГОСУДАРСТВЕННОЙ
РЕГИСТРАЦИИ, КАДАСТРА И КАРТОГРАФИИ
Действителен: с 17.05.2022 по 10.08.2023

полное наименование должности

инициалы, фамилия

Сооружение							
вид объекта недвижимости							
Лист № 218 раздела 5.1		Всего листов раздела 5.1: 224		Всего разделов: 4		Всего листов выписки: 228	
06.03.2023г. № КУВИ-001/2023-55284358							
Кадастровый номер:			05:01:000000:1513				
4	281954.08	275698.13	-	0.1	данные отсутствуют	данные отсутствуют	
5	281956.16	275708.21	-	0.1	данные отсутствуют	данные отсутствуют	
6	281957.27	275713.59	-	0.1	данные отсутствуют	данные отсутствуют	
1	281821.84	275088.69	-	0.1	данные отсутствуют	данные отсутствуют	
2	281822.78	275088.43	-	0.1	данные отсутствуют	данные отсутствуют	
3	281832.08	275087.05	-	0.1	данные отсутствуют	данные отсутствуют	
4	281837.74	275086.02	-	0.1	данные отсутствуют	данные отсутствуют	
5	281843.04	275085.11	-	0.1	данные отсутствуют	данные отсутствуют	
6	281843.24	275085.08	-	0.1	данные отсутствуют	данные отсутствуют	
7	281847.13	275084.41	-	0.1	данные отсутствуют	данные отсутствуют	
8	281857.23	275082.67	-	0.1	данные отсутствуют	данные отсутствуют	
9	281860.41	275082.12	-	0.1	данные отсутствуют	данные отсутствуют	
10	281873.3	275079.91	-	0.1	данные отсутствуют	данные отсутствуют	
11	281878.22	275079.06	-	0.1	данные отсутствуют	данные отсутствуют	
12	281883.44	275078.16	-	0.1	данные отсутствуют	данные отсутствуют	
13	281888.36	275077.32	-	0.1	данные отсутствуют	данные отсутствуют	
14	281888.85	275079.7	-	0.1	данные отсутствуют	данные отсутствуют	



ДОКУМЕНТ ПОДПИСАН
ЭЛЕКТРОННОЙ ПОДПИСЬЮ

Сертификат: 3094B7974B3CA8E1F07A347CFAD6FA78

Владелец: ФЕДЕРАЛЬНАЯ СЛУЖБА ГОСУДАРСТВЕННОЙ
РЕГИСТРАЦИИ, КАДАСТРА И КАРТОГРАФИИ
Действителен: с 17.05.2022 по 10.08.2023

полное наименование должности

инициалы, фамилия

Сооружение								
вид объекта недвижимости								
Лист № 219 раздела 5.1			Всего листов раздела 5.1: 224		Всего разделов: 4		Всего листов выписки: 228	
06.03.2023г. № КУВИ-001/2023-55284358								
Кадастровый номер:				05:01:000000:1513				
15	281894.4	275078.78	-	0.1	данные отсутствуют	данные отсутствуют		
16	281899.75	275077.78	-	0.1	данные отсутствуют	данные отсутствуют		
17	281905.75	275076.79	-	0.1	данные отсутствуют	данные отсутствуют		
18	281910.58	275076	-	0.1	данные отсутствуют	данные отсутствуют		
19	281915.78	275075.22	-	0.1	данные отсутствуют	данные отсутствуют		
20	281921.52	275074.22	-	0.1	данные отсутствуют	данные отсутствуют		
21	281929.3	275072.88	-	0.1	данные отсутствуют	данные отсутствуют		
22	281930.64	275072.65	-	0.1	данные отсутствуют	данные отсутствуют		
1	281859.09	275328.32	-	0.1	данные отсутствуют	данные отсутствуют		
2	281859.1	275329.56	-	0.1	данные отсутствуют	данные отсутствуют		
3	281856.92	275329.59	-	0.1	данные отсутствуют	данные отсутствуют		
4	281856.9	275328.34	-	0.1	данные отсутствуют	данные отсутствуют		
1	281859.09	275328.32	-	0.1	данные отсутствуют	данные отсутствуют		
1	281879.34	275439.88	-	0.1	данные отсутствуют	данные отсутствуют		
2	281878.68	275435.83	-	0.1	данные отсутствуют	данные отсутствуют		
3	281878.61	275435.15	-	0.1	данные отсутствуют	данные отсутствуют		
4	281877.63	275428.06	-	0.1	данные отсутствуют	данные отсутствуют		



ДОКУМЕНТ ПОДПИСАН
ЭЛЕКТРОННОЙ ПОДПИСЬЮ

Сертификат: 3094B7974B3CA8E1F07A347CFAD6FA78

Владелец: ФЕДЕРАЛЬНАЯ СЛУЖБА ГОСУДАРСТВЕННОЙ
РЕГИСТРАЦИИ, КАДАСТРА И КАРТОГРАФИИ
Действителен: с 17.05.2022 по 10.08.2023

полное наименование должности

инициалы, фамилия

Сооружение							
вид объекта недвижимости							
Лист № 220 раздела 5.1		Всего листов раздела 5.1: 224		Всего разделов: 4		Всего листов выписки: 228	
06.03.2023г. № КУВИ-001/2023-55284358							
Кадастровый номер:			05:01:000000:1513				
5	281876.77	275420.86	-	0.1	данные отсутствуют	данные отсутствуют	
6	281875.78	275413.48	-	0.1	данные отсутствуют	данные отсутствуют	
7	281874.88	275407.36	-	0.1	данные отсутствуют	данные отсутствуют	
8	281874.83	275407.02	-	0.1	данные отсутствуют	данные отсутствуют	
9	281879.59	275404.71	-	0.1	данные отсутствуют	данные отсутствуют	
10	281889.56	275403.34	-	0.1	данные отсутствуют	данные отсутствуют	
11	281896.34	275403.21	-	0.1	данные отсутствуют	данные отсутствуют	
12	281902.7	275403.09	-	0.1	данные отсутствуют	данные отсутствуют	
13	281908.19	275402.99	-	0.1	данные отсутствуют	данные отсутствуют	
1	281821.84	275088.69	-	0.1	данные отсутствуют	данные отсутствуют	
2	281821.66	275087.55	-	0.1	данные отсутствуют	данные отсутствуют	
3	281820.86	275082.42	-	0.1	данные отсутствуют	данные отсутствуют	
4	281819.99	275076.94	-	0.1	данные отсутствуют	данные отсутствуют	
5	281819.18	275071.44	-	0.1	данные отсутствуют	данные отсутствуют	
6	281818.16	275065.1	-	0.1	данные отсутствуют	данные отсутствуют	
7	281812.44	275019.8	-	0.1	данные отсутствуют	данные отсутствуют	
8	281811.69	275016.81	-	0.1	данные отсутствуют	данные отсутствуют	



ДОКУМЕНТ ПОДПИСАН
ЭЛЕКТРОННОЙ ПОДПИСЬЮ

Сертификат: 3094B7974B3CA8E1F07A347CFAD6FA78

Владелец: ФЕДЕРАЛЬНАЯ СЛУЖБА ГОСУДАРСТВЕННОЙ
РЕГИСТРАЦИИ, КАДАСТРА И КАРТОГРАФИИ
Действителен: с 17.05.2022 по 10.08.2023

полное наименование должности

инициалы, фамилия

Сооружение							
вид объекта недвижимости							
Лист № 221 раздела 5.1		Всего листов раздела 5.1: 224		Всего разделов: 4		Всего листов выписки: 228	
06.03.2023г. № КУВИ-001/2023-55284358							
Кадастровый номер:			05:01:000000:1513				
9	281810.72	275012.96	-	0.1	данные отсутствуют	данные отсутствуют	
10	281809.79	275009.17	-	0.1	данные отсутствуют	данные отсутствуют	
11	281808.12	275003.23	-	0.1	данные отсутствуют	данные отсутствуют	
12	281807.09	274998.81	-	0.1	данные отсутствуют	данные отсутствуют	
13	281805.71	274994.41	-	0.1	данные отсутствуют	данные отсутствуют	
14	281803.73	274988.5	-	0.1	данные отсутствуют	данные отсутствуют	
15	281803.09	274986.17	-	0.1	данные отсутствуют	данные отсутствуют	
16	281802.09	274981.41	-	0.1	данные отсутствуют	данные отсутствуют	
17	281801.5	274977.64	-	0.1	данные отсутствуют	данные отсутствуют	
18	281799.3	274969.55	-	0.1	данные отсутствуют	данные отсутствуют	
19	281799.09	274968.98	-	0.1	данные отсутствуют	данные отсутствуют	
20	281797.71	274963.8	-	0.1	данные отсутствуют	данные отсутствуют	
21	281797.48	274963.03	-	0.1	данные отсутствуют	данные отсутствуют	
22	281795.91	274957.56	-	0.1	данные отсутствуют	данные отсутствуют	
23	281794.3	274951.92	-	0.1	данные отсутствуют	данные отсутствуют	
24	281788.32	274930.54	-	0.1	данные отсутствуют	данные отсутствуют	
1	281811.69	275016.81	-	0.1	данные отсутствуют	данные отсутствуют	



ДОКУМЕНТ ПОДПИСАН
ЭЛЕКТРОННОЙ ПОДПИСЬЮ

Сертификат: 3094B7974B3CA8E1F07A347CFAD6FA78

Владелец: ФЕДЕРАЛЬНАЯ СЛУЖБА ГОСУДАРСТВЕННОЙ
РЕГИСТРАЦИИ, КАДАСТРА И КАРТОГРАФИИ
Действителен: с 17.05.2022 по 10.08.2023

полное наименование должности

инициалы, фамилия

Сооружение							
вид объекта недвижимости							
Лист № 222 раздела 5.1		Всего листов раздела 5.1: 224		Всего разделов: 4		Всего листов выписки: 228	
06.03.2023г. № КУВИ-001/2023-55284358							
Кадастровый номер:			05:01:000000:1513				
2	281806.14	275018.48	-	0.1	данные отсутствуют	данные отсутствуют	
3	281799.81	275020.33	-	0.1	данные отсутствуют	данные отсутствуют	
4	281787.11	275025.62	-	0.1	данные отсутствуют	данные отсутствуют	
1	281821.84	275088.69	-	0.1	данные отсутствуют	данные отсутствуют	
2	281805.2	275091.2	-	0.1	данные отсутствуют	данные отсутствуют	
3	281803.33	275090.83	-	0.1	данные отсутствуют	данные отсутствуют	
4	281801.24	275090.48	-	0.1	данные отсутствуют	данные отсутствуют	
5	281798.69	275090.04	-	0.1	данные отсутствуют	данные отсутствуют	
6	281795.44	275089.47	-	0.1	данные отсутствуют	данные отсутствуют	
7	281791.79	275088.86	-	0.1	данные отсутствуют	данные отсутствуют	
8	281788.11	275088.28	-	0.1	данные отсутствуют	данные отсутствуют	
9	281785.05	275087.81	-	0.1	данные отсутствуют	данные отсутствуют	
10	281781.79	275087.18	-	0.1	данные отсутствуют	данные отсутствуют	
11	281778.9	275086.71	-	0.1	данные отсутствуют	данные отсутствуют	
12	281776.34	275086.3	-	0.1	данные отсутствуют	данные отсутствуют	
13	281772.54	275085.76	-	0.1	данные отсутствуют	данные отсутствуют	
14	281769.24	275085.2	-	0.1	данные отсутствуют	данные отсутствуют	



ДОКУМЕНТ ПОДПИСАН
ЭЛЕКТРОННОЙ ПОДПИСЬЮ

Сертификат: 3094B7974B3CA8E1F07A347CFAD6FA78

Владелец: ФЕДЕРАЛЬНАЯ СЛУЖБА ГОСУДАРСТВЕННОЙ
РЕГИСТРАЦИИ, КАДАСТРА И КАРТОГРАФИИ
Действителен: с 17.05.2022 по 10.08.2023

полное наименование должности

инициалы, фамилия

Сооружение							
вид объекта недвижимости							
Лист № 223 раздела 5.1		Всего листов раздела 5.1: 224		Всего разделов: 4		Всего листов выписки: 228	
06.03.2023г. № КУВИ-001/2023-55284358							
Кадастровый номер:			05:01:000000:1513				
15	281765.91	275084.78	-	0.1	данные отсутствуют	данные отсутствуют	
16	281764.65	275082.15	-	0.1	данные отсутствуют	данные отсутствуют	
17	281763.69	275080.08	-	0.1	данные отсутствуют	данные отсутствуют	
18	281762.46	275077.58	-	0.1	данные отсутствуют	данные отсутствуют	
19	281761.38	275075.23	-	0.1	данные отсутствуют	данные отсутствуют	
20	281760.44	275073.26	-	0.1	данные отсутствуют	данные отсутствуют	
21	281759.53	275071.36	-	0.1	данные отсутствуют	данные отсутствуют	
2. Сведения о предельных высоте и глубине конструктивных элементов объекта недвижимости							
Предельная глубина конструктивных элементов объекта недвижимости, м				данные отсутствуют			
Предельная высота конструктивных элементов объекта недвижимости, м				данные отсутствуют			



ДОКУМЕНТ ПОДПИСАН
ЭЛЕКТРОННОЙ ПОДПИСЬЮ

Сертификат: 3094B7974B3CA8E1F07A347CFAD6FA78

Владелец: ФЕДЕРАЛЬНАЯ СЛУЖБА ГОСУДАРСТВЕННОЙ
РЕГИСТРАЦИИ, КАДАСТРА И КАРТОГРАФИИ
Действителен: с 17.05.2022 по 10.08.2023

полное наименование должности

инициалы, фамилия

Сооружение			
вид объекта недвижимости			
Лист № 224 раздела 5.1	Всего листов раздела 5.1: 224	Всего разделов: 4	Всего листов выписки: 228
06.03.2023г. № КУВИ-001/2023-55284358			
Кадастровый номер:		05:01:000000:1513	

3. Сведения о характерных точках пересечения контура объекта недвижимости с контуром (контурами) иных зданий, сооружений, объектов незавершенного строительства

Система координат МСК-05

Номера характерных точек контура	Координаты, м		Средняя квадратическая погрешность определения координат характерных точек контура, м	Глубина, высота, м		Кадастровые номера иных объектов недвижимости, с контурами которых пересекается контур данного объекта недвижимости
	X	Y		H1	H2	
1	2	3	4	5	6	7
данные отсутствуют	данные отсутствуют	данные отсутствуют	данные отсутствуют	данные отсутствуют	данные отсутствуют	данные отсутствуют



ДОКУМЕНТ ПОДПИСАН
ЭЛЕКТРОННОЙ ПОДПИСЬЮ

Сертификат: 3094B7974B3CA8E1F07A347CFAD6FA78

Владелец: ФЕДЕРАЛЬНАЯ СЛУЖБА ГОСУДАРСТВЕННОЙ
РЕГИСТРАЦИИ, КАДАСТРА И КАРТОГРАФИИ
Действителен: с 17.05.2022 по 10.08.2023

полное наименование должности

инициалы, фамилия